



Держгеокадастр
ГОЛОВНЕ УПРАВЛІННЯ ДЕРЖГЕОКАДАСТРУ У ЧЕРНІВЕЦЬКІЙ ОБЛАСТІ

Н А К А З

20.01.2021

м. Чернівці

№ 246-ОТГ

**Про передачу земельної ділянки
державної власності у комунальну
власність**

Відповідно до статей 15¹, 117, 122 Земельного кодексу України, Указу Президента України від 15 жовтня 2020 року № 449/2020 "Про деякі заходи щодо прискорення реформ у сфері земельних відносин", постанови Кабінету Міністрів України від 16 листопада 2020 р. № 1113 "Деякі заходи щодо прискорення реформ у сфері земельних відносин", наказу Державної служби України з питань геодезії, картографії та кадастру від 17.11.2020 № 485 "Деякі питання передачі земельних ділянок сільськогосподарського призначення державної власності до комунальної власності", Положення про Головне управління Держгеокадастру у Чернівецькій області, затвердженого наказом Державної служби України з питань геодезії, картографії та кадастру від 17.11.2016 № 308 (у редакції наказу Держгеокадастру від 20.02.2020 № 53)

НАКАЗУЮ:

1. Передати Глибоцькій селищній раді у комунальну власність земельні ділянки сільськогосподарського призначення державної власності загальною площею 56,3473 га, які розташовані за межами населеного пункту на території Глибоцької сільської ради, Чернівецького (Глибоцького) району, Чернівецької області, згідно з актом приймання-передачі.

2. Право власності на земельну ділянку виникає з моменту державної реєстрації цього права та оформлюється відповідно до Закону України «Про державну реєстрацію речових прав на нерухоме майно та їх обтяжень».

3. Контроль за виконанням цього наказу залишаю за собою.

Голова Комісії з
ліквідації – Начальник

Михайло КАПУСНЯК

Гу Держгеокадастру у Чернівецькій області
24-6-ОТГ від 20.01.2021



АКТ приймання-передачі земельної ділянки сільськогосподарського призначення із державної у комунальну власність

20.01.2021
(дата)

24-6-ОТГ
(п. Чернівець)

1. Головне управління Держгеокадастру у Чернівецькій області відповідно до наказу Головного управління Держгеокадастру у Чернівецькій області від 20.01.2021 № 24-6-ОТГ передає із державної власності, а Глибоцька селищна рада Чернівецького (Глибоцького) району, Чернівецької області приймає у комунальну власність Глибоцької селищної ради земельні ділянки, згідно з додатком.


2. Цей акт разом із вказаним наказом є підставою для державної реєстрації права на вказані у додатку земельні ділянки комунальної власності Глибоцької селищної ради Чернівецького (Глибоцького) району, Чернівецької області.


Головне управління Держгеокадастру
у Чернівецькій області


М.М. Капусняк
(підпис) (ПІБ)



Селищний голова


Г.С. Ванзуряк
(підпис) (ПІБ)



Перелік земельних ділянок сільськогосподарського призначення державної власності, які пропонується передати у комунальну власність

№ з/п	Кадастровий номер земельної ділянки	Місце розташування земельної ділянки	Площа, га	Цільове призначення	Відомості про обтяження речових прав на земельну ділянку	Відомості про обмеження у використанні земельної ділянки
1	7321081800:01:003:0669	Чернівецька область Глибочький район Опришненська сільська рада	4,6225	01.01 Для ведення товарного сільськогосподарського виробництва	Договір оренди	-
2	7321081800:01:003:0670	Чернівецька область Глибочький район Опришненська сільська рада	24,6989	01.01 Для ведення товарного сільськогосподарського виробництва	Договір оренди	-
3	7321081800:01:003:0672	Чернівецька область Глибочький район Опришненська сільська рада	27,0259	01.01 Для ведення товарного сільськогосподарського виробництва	Договір оренди	-
Всього			56,3473			

Гу Держгеокадастру у Чернівецькій області

24-6-ОТГ від 20.01.2021




Керівник Головного управління

Держгеокадастру

у Чернівецькій області

М.М. Капусняк

(ПІБ)



Селищний голова

Г.С. Вавурак

(ПІБ)

(підпис)

