



Держгеокадастр  
ГОЛОВНЕ УПРАВЛІННЯ ДЕРЖГЕОКАДАСТРУ У ЧЕРНІВЕЦЬКІЙ ОБЛАСТІ

Н А К А З

21.01.2021

м. Чернівці

№ 24-13-077

**Про передачу земельної ділянки  
державної власності у комунальну  
власність**

Відповідно до статей 15<sup>1</sup>, 117, 122 Земельного кодексу України, Указу Президента України від 15 жовтня 2020 року № 449/2020 "Про деякі заходи щодо прискорення реформ у сфері земельних відносин", постанови Кабінету Міністрів України від 16 листопада 2020 р. № 1113 "Деякі заходи щодо прискорення реформ у сфері земельних відносин", наказу Державної служби України з питань геодезії, картографії та кадастру від 17.11.2020 № 485 "Деякі питання передачі земельних ділянок сільськогосподарського призначення державної власності до комунальної власності", Положення про Головне управління Держгеокадастру у Чернівецькій області, затвердженого наказом Державної служби України з питань геодезії, картографії та кадастру від 17.11.2016 № 308 (у редакції наказу Держгеокадастру від 20.02.2020 № 53), враховуючи клопотання Мамалигівської сільської ради

**НАКАЗУЮ:**

1. Передати Мамалигівській сільській раді у комунальну власність земельну ділянку сільськогосподарського призначення державної власності загальною площею 1,0000 га, яка розташована за межами населеного пункту на території Мамалигівської сільської ради, Дністровського (Новоселицького) району, Чернівецької області, згідно з актом приймання-передачі.

2. Право власності на земельну ділянку виникає з моменту державної реєстрації цього права та оформлюється відповідно до Закону України «Про державну реєстрацію речових прав на нерухоме майно та їх обтяжень».

3. Контроль за виконанням цього наказу залишаю за собою.

Начальник

Михайло КАПУСНЯК



**АКТ приймання-передачі земельної ділянки сільськогосподарського  
призначення із державної у комунальну власність**


21.01.2021  
(дата)

м. Чернівці  
( )


1. Головне управління Держгеокадастру у Чернівецькій області відповідно до наказу Головного управління Держгеокадастру у Чернівецькій області від 21.01.2021 № 24-13-077 передає із державної власності, а Мамалигівська сільська рада Дністровського (Новоселицького) району, Чернівецької області приймає у комунальну власність Мамалигівської сільської ради земельну ділянку, згідно з додатком.

2. Цей акт разом із вказаним наказом є підставою для державної реєстрації права на вказану у додатку земельну ділянку комунальної власності Мамалигівської сільської ради Дністровського (Новоселицького) району, Чернівецької області.

Головне управління Держгеокадастру  
у Чернівецькій області

  
М.М. Капусняк  
(підпис) (ПІБ)

Сільський голова



  
А.К.Шова  
(підпис) (ПІБ)



Додаток  
Перелік земельних ділянок сільськогосподарського призначення державної власності, які пропонується передати у комунальну власність

№ з/п	Кадастровий номер земельної ділянки	Місце розташування земельної ділянки	Площа, га	Цільове призначення	Відомості про обтяження речових прав на земельну ділянку	Відомості про обмеження у використанні земельної ділянки	Інформація про прийняті Головним управлінням рішення про надання дозволу на розроблення документації із
1	7323082000:03:0003:0194	Чернівецька область Новоселицький район Мамалигівська сільська рада (за межами с Дранниця)	1,0000	01.03 Для ведення особистого селянського господарства			Наказ від 04.08.2020 № 40-УБД "Про надання дозволу на розроблення проекту землеустрою" гр. Тирша В.М.
	Всього						
	1,0000						

Керівник Головного управління  
Держгеокадастру  
у Чернівецькій області  
М.М. Капучняк  
(ГПБ)



Сільський голова  
М.М. Капучняк

Г/Держгеокадастру у Чернівецькій області  
24-13-ОТГ від 21.01.2021