



ДЕРЖАВНА СЛУЖБА УКРАЇНИ З ПИТАНЬ ГЕОДЕЗІЇ, КАРТОГРАФІЇ ТА КАДАСТРУ  
**ДЕРЖАВНЕ ПІДПРИЄМСТВО**  
**"ЦЕНТР ДЕРЖАВНОГО ЗЕМЕЛЬНОГО КАДАСТРУ"**  
**ЧЕРНІВЕЦЬКА РЕГІОНАЛЬНА ФІЛІЯ**

м. Чернівці, вул. Героїв Майдану, 194-А, р/р 26008300397004, МФО 356334, СДРПОУ 26398218, тел./факс 55-97-95

*Кваліфікаційний сертифікат інженера-землевпорядника  
 виданий Медведцькій Тетяні Вікторівні за № 004046 від 04.04.2016 р.*

*Кваліфікаційний сертифікат інженера-землевпорядника  
 виданий Носовій Антоніні Василівні за №013460 від 12.04.2017 р.*

*Кваліфікаційний сертифікат інженера-геодезиста  
 виданий Гриценку Сергію Васильовичу за № 013238 від 27.04.2017 р.*

Прим. № \_\_\_\_\_

Арх. № \_\_\_\_\_

Договір: № 24-Г від 16 березня 2018 р.

**Замовник:** Державна служба України  
з питань геодезії та кадастру

**ТЕХНІЧНА ДОКУМЕНТАЦІЯ**

із землеустрою щодо інвентаризації земель та земельних ділянок  
 сільськогосподарського призначення державної власності  
 (за межами населених пунктів) на території Глибоцького району  
 Чернівецької області з урахуванням Перспективного плану формування  
 території Глибоцької об'єднаної територіальної громади, затвердженого  
 розпорядження від 13.10.2015 № 1073-р  
 (в редакції розпорядження від 25.10.2017 № 794-р.)

Директор філії

Відповідальний за дотриманням якості робіт  
 із землеустрою, землеоцінювальних робіт  
 та вимог земельного законодавства  
 стандартів норм і правил при виконанні робіт  
 із землеустрою та землеоцінювальних робіт  
 сертифікований інженер-землевпорядник

Виконавець



Вихідний реєстраційний № 016.05.2018  
 17 травня 2018 р.

(підпис)

Г.М. Павлюк

(підпис)

А.В. Носова

(підпис)

В.С. Захаровський

# З М І С Т

стор.

<b>1</b>	<b>Пояснювальна записка</b>	_____
1.1	Пропозиції щодо узгодження даних, отриманих у результаті проведення інвентаризації земель з інформацією, що міститься у документах	_____
<b>2</b>	<b>Додатки</b>	_____
2.1	Наказ державної служби України з питань геодезії, картографії та кадастру № 45 від 15.03.2018 року	_____
2.2	Технічне завдання на здійснення заходу з інвентаризації земель сільськогосподарського призначення державної власності	_____
<b>3</b>	<b>Копії документів, що містять вихідні дані, які використовувалися під час інвентаризації земель:</b>	_____
3.1	Викопіювання з кадастрової карти (плану)	_____
3.2	Викопіювання з проекту встановлення меж	_____
3.3	Довідка із звітності з кількісного обліку земель про наявність земель та розподіл їх за власниками земель, землекористувачами, угіддями	_____
3.4	Довідка про ґрути	_____
3.5	Викопіювання агровиробничих груп ґрунтів	_____
3.6	Викопіювання земельної ділянки з ортофотоплану	_____
3.7	Схема розташування земельних ділянок	_____
<b>4</b>	<b>Матеріали топографо-геодезичних вишукувань:</b>	_____
4.1	Схема прив'язки земельної ділянки до державної геодезичної мережі	_____
4.2	Абрис зйомки	_____
4.3	Журнал польових вимірювань	_____
4.4	Свідоцтво про повірку засобів вимірювальної техніки	_____
4.5	Договір про надання послуг з державним підприємством НДІГК	_____
<b>5</b>	<b>Переліки земельних ділянок:</b>	_____
5.1	Відомість нумерації контурів, їх площ та угідь	_____
5.2	Поконтурна експлікація земель по землекористувачах, площах та угіддях на території Глибоцької ОТГ Глибоцького району	_____
5.3	Перелік земельних ділянок сільськогосподарського призначення державної власності не наданих у користування в розрізі угідь	_____
5.4	Зведена порівняльна відомість по складу земельних угідь на території Глибоцької ОТГ Глибоцького району	_____
<b>7</b>	<b>Матеріали щодо встановлення меж земельних ділянок в натурі (на місцевості):</b>	_____
7.1	Абрис земельних ділянок	_____
7.2	Відомості про обчислення площі земельної ділянки	_____
7.3	Кадастрові плани земельних ділянок	_____
7.4	Перелік обмежень щодо використання земельних ділянок	_____
7.5	Акт перенесення в натуру (на місцевість) меж охоронних зон, зон санітарної охорони, санітарно-захисних зон і зон особливого режиму використання земель за їх наявності	_____
7.6	Акт приймання-передачі межових знаків на зберігання	_____
7.7	Списки межових знаків	_____
7.8	Кроки межових знаків	_____
<b>8</b>	<b>Додатки:</b>	_____
8.1	Робочий інвентаризаційний план	_____
8.2	Копії кваліфікаційних сертифікатів відповідальних інженерів	_____
8.3	Матеріали погодження технічної документації	_____
8.4	Матеріали затвердження технічної документації.	_____
8.5	Лист контролю та корегування	_____

## ПОЯСНЮВАЛЬНА ЗАПИСКА

### 1. Загальні положення.

Технічна документація із землеустрою щодо інвентаризації земель та земельних ділянок сільськогосподарського призначення державної власності (за межами населених пунктів) на території Глибоцької об'єднаної територіальної громади Глибоцького району Чернівецької області з урахуванням Перспективного плану формування території громад Чернівецької області з урахуванням розпорядження від 13.10.2015 № 1073-р "Про затвердження перспективного плану формування територій громад Чернівецької області" (в редакції розпорядження від 25.10.2017 № 794-р. "Про внесення змін до перспективного плану формування територій громад Чернівецької області") розроблена Державним підприємством "Центр державного земельного кадастру" від імені якого на підставі Положення (із змінами) про філію, затвердженого Наказом ДП "Центр ДЗК" № 27 від 21.01.2014 року діє Чернівецька регіональна філія, яка є відокремленим структурним підрозділом Державного підприємства "Центр державного земельного кадастру" та працює від імені та в інтересах Підприємства (адреса 58000, м. Чернівці, вул. Героїв Майдану, 194-А), у складі якої працюють за основним місцем роботи сертифіковані інженери-землевпорядники та інженер-геодезист що мають:

- кваліфікаційний сертифікат інженера-землевпорядника виданий Медведцькій Тетяні Вікторівні за № 004046 від 04.04.2016 р.;
- кваліфікаційний сертифікат інженера-землевпорядника виданий Носовій Антоніні Василівні за № 013460 від 12.04.2017 р.;
- кваліфікаційний сертифікат інженера-геодезиста виданий Гриценку Сергію Васильовичу за № 013238 від 27.04.2017 р.

Технічна документація відповідає вимогам Земельного кодексу України, Законів України "Про землеустрій", "Про Державний земельний кадастр", Закону України "Про оренду землі", Постанові КМУ від 17.10.2012 р. № 1051 "Про затвердження Порядку ведення Державного земельного кадастру", Постанові Кабінету Міністрів України від 23.05.2012 р. № 513 "Про затвердження Порядку проведення інвентаризації земель", Розпорядженню Кабінету Міністрів України № 60-Р від 31.01.2018 р. "Питання передачі земельних ділянок сільськогосподарського призначення державної власності у комунальну власність об'єднаних територіальних громад", Перспективному плану формування території громад Чернівецької області, розпорядження від 13.10.2015 № 1073-р "Про затвердження перспективного плану формування територій громад Чернівецької області" (в редакції розпорядження від 25.10.2017 № 794-р. "Про внесення змін до перспективного плану формування територій громад Чернівецької області") Закону України "Про охорону земель", Закону України "Про топографо-геодезичну і картографічну діяльність", "Інструкції з топографічного знімання в масштабах 1:5000, 1:2000, 1:1000, 1:500 (ГКНТА - 2.04-02-9-98), затвердженої наказом Укргеодезкартографії № 56 від 09.04.1998р., Наказу Держкомзему № 376 від 18.05.2010р. "Про затвердження інструкції про встановлення (відновлення) меж земельних ділянок в натурі (на місцевості) та їх закріплення межовими знаками", Закон України "Про державну експертизу земельнопорядної документації".

Підставою для розроблення технічної документації є Наказ державної служби України з питань геодезії, картографії та кадастру № 45 від 15.03.2018 року, договір на проведення заходу з інвентаризації земель сільськогосподарського призначення державної власності № 24-Г від 15.03.2018 р., технічне завдання на здійснення заходу з інвентаризації земель сільськогосподарського призначення державної власності.

Вихідними документами при розробці технічної документації із землеустрою щодо інвентаризації земель сільськогосподарського призначення державної власності є:



А.В. Носова

В.С. Захаровський

- Наказ державної служби України з питань геодезії, картографії та кадастру № 45 від 15.03.2018 р.;
- Договір на проведення заходу з інвентаризації земель сільськогосподарського призначення державної власності № 24-Г від 15.03.2018 р.;
- Викопіювання з кадастрової карти (плану);
- Довідка із звітності з кількісного обліку земель про наявність земель та розподіл їх за власниками земель, землекористувачами, угіддями;
- Викопіювання агропробних груп ґрунтів земельної ділянки сільськогосподарського призначення державної власності на території сільськогосподарського призначення державної власності.

## 2. Відомості про замовника.

Замовником розробки технічної документації із землеустрою щодо інвентаризації земель та земельних ділянок сільськогосподарського призначення державної власності (за межами населених пунктів) на території Глибоцької об'єднаної територіальної громади Глибоцького району Чернівецької області з урахуванням Перспективного плану формування території громад Чернівецької області, розпорядження від 13.10.2015 № 1073-р "Про затвердження перспективного плану формування територій громад Чернівецької області" (в редакції розпорядження від 25.10.2017 № 794-р. "Про внесення змін до перспективного плану формування територій громад Чернівецької області") є Державна служба України з питань геодезії, картографії та кадастру, яка згідно п. 4 ст. 122 Земельного кодексу України являється розпорядником зазначених земель.

## 3. Коротка характеристика об'єкта землеустрою.

Інвентаризація земель сільськогосподарського призначення проводилась з метою встановлення місця розташування земельних ділянок, їх меж, розмірів, правового статусу, виявлення земель, що не використовуються, використовуються не раціонально або не за цільовим призначенням, встановлення кількісних і якісних характеристик земель, необхідних для ведення Державного земельного кадастру, узгодження даних, отриманих в результаті проведення інвентаризації земель, з інформацією, що міститься в документах, які посвідчують право на земельну ділянку, та у Державному земельному кадастрі, здійснення державного контролю за використанням та охороною земель і прийняття на їх основі відповідних рішень органами виконавчої влади та органами місцевого самоврядування.

Земельні ділянки, загальною площею 56.8134 га, які формуються на підставі цієї технічної документації щодо інвентаризації земель сільськогосподарського призначення, за критеріями встановленими розділом II Закону України від 06.09.2012 № 5245-VI "Про внесення змін до деяких законодавчих актів України щодо розмежування земель державної та комунальної власності", відносяться до земель державної власності сільськогосподарського призначення (за межами населених пунктів), що розташовані на території Глибоцької об'єднаної територіальної громади Глибоцького району Чернівецької області з урахуванням Перспективного плану формування території громад Чернівецької області, розпорядження від 13.10.2015 № 1073-р "Про затвердження перспективного плану формування територій громад Чернівецької області" (в редакції розпорядження від 25.10.2017 № 794-р. "Про внесення змін до перспективного плану формування територій громад Чернівецької області").

Частини меж земельних ділянок вздовж струмків сформовані з врахуванням ст. 60 земельного кодексу України.

Інформація про земельні ділянки, які підлягають інвентаризації згідно даних наданих відділом у Глибоцькому районі Головного управління Держгеокадастру у Чернівецькій області наведені в таблиці № 1.



А.В. Носова



В.С. Захаровський

Таблиця № 1.

№ з/п	Номер земельної ділянки	Код цільового використання	Землі запасу	Загальна площа, га	Рілля	Сіножаті	Пасовища
1	2	2	4	5	6	7	8
Перелік угідь згідно з класифікацією видів земельних угідь (КВЗУ)					001.01	002.01	002.02
1.	1.	16.00	13.1714	13.1714		13.1714	
2.	2.	16.00	1.1241	1.1241		1.1241	
3.	3.	16.00	2.0368	2.0368		2.0368	
4.	4.	16.00	28.7119	28.7119		21.6064	7.1055
5.	5.	16.00	2.0076	2.0076			2.0076
6.	6.	16.00	0.7135	0.7135			0.7135
7.	7.	16.00	9.0421	9.0421		9.0421	
<b>Всього</b>			<b>56.8134</b>	<b>56.8134</b>		<b>46.9868</b>	<b>9,8266</b>

При розробці технічної документації із землеустрою щодо інвентаризації земель сільськогосподарського призначення, які перебувають у державній власності (за межами населених пунктів) на території Глибоцької об'єднаної територіальної громади Глибоцького району Чернівецької області, були зібрані, вивчені та проаналізовані: матеріали з Державного фонду документації із землеустрою; дані з державної статистичної звітності про площі земель та розподіл їх за власниками землі, землекористувачами, угіддями та видами економічної діяльності (форма № 6-зем); відомості та документи Державного земельного кадастру (в електронній та паперовій формі); електронні документи, що містять результати робіт із землеустрою та оцінки земель; схеми розпаювання сільськогосподарських земель в електронному вигляді; планово-картографічні матеріали, в тому числі ортофотоплани, складені за результатами виконання робіт відповідно до Угоди про позику (Проект "Видача державних актів на право власності на землю у сільській місцевості та розвитку системи кадастру") між Україною та Міжнародним банком реконструкції та розвитку (відповідно до законодавства); перелік об'єктів інвентаризації (земельних ділянок) з нанесенням на картографічну основу в межах району або сільської, селищної, міської ради; наявні копії документів, що посвідчують право на земельну ділянку, проведено аналіз облікових, землевпорядних топографо-геодезичних робіт, що виконувались на даній території.



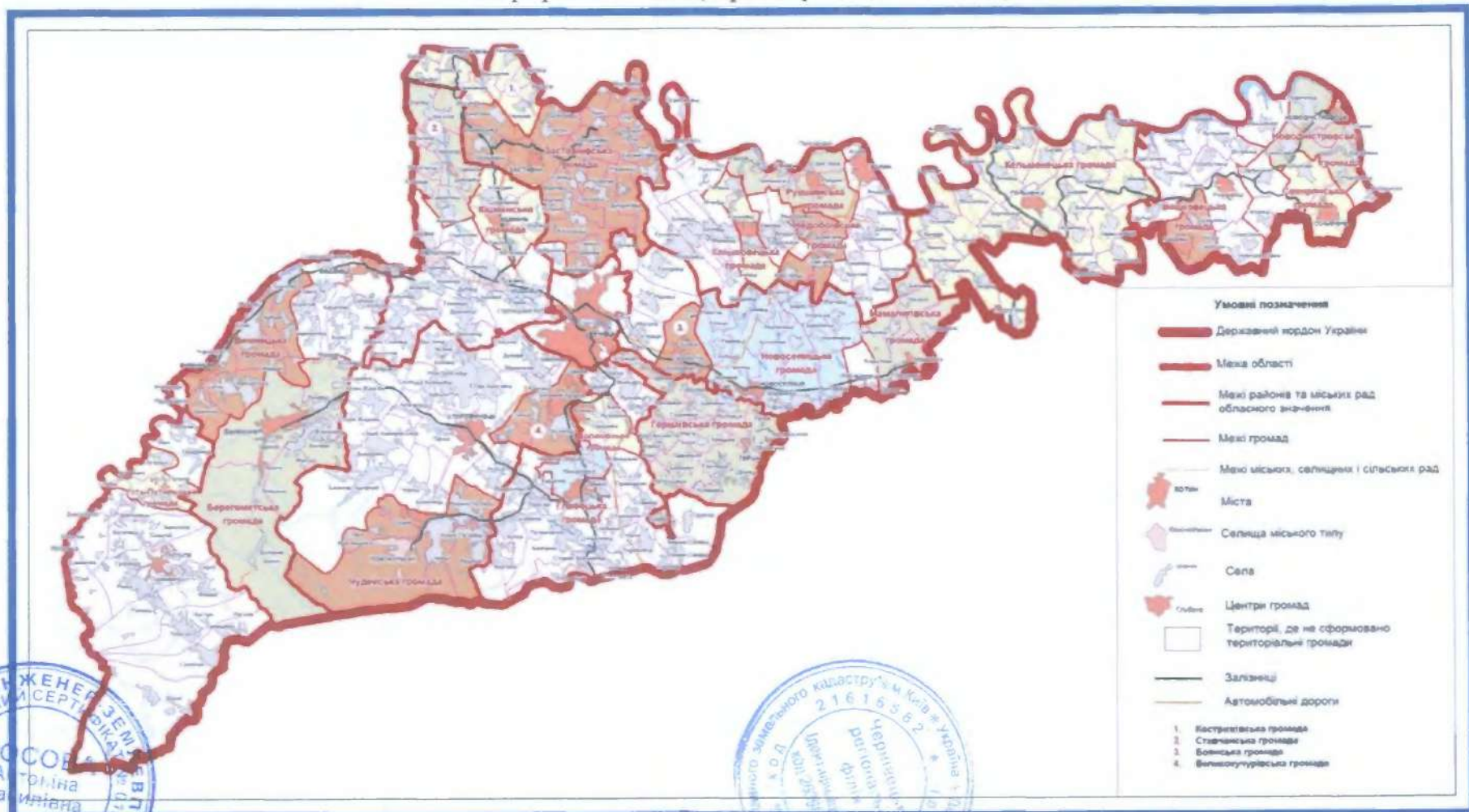
А.В. Носова



В.С. Захаровський

ЗАТВЕРДЖЕНО  
розпорядженням Кабінету Міністрів України від 13.10.2015 № 1073-р  
(в редакції розпорядження Кабінету Міністрів України від 25.10.2017 № 794-р)

**ПЕРСПЕКТИВНИЙ ПЛАН**  
**формування територій громад Чернівецької області**  
1. Графічна частина (карта Чернівецької області)



А.В. Носова

В.С. Захаровський



## 2. Перелік спроможних територіальних громад Чернівецької області

Назва територіальної громади	Код населеного пункту – адміністративного центру територіальної громади згідно з КОАТУУ	Назва населеного пункту – адміністративного центру територіальної громади	Назва району чи міста обласного значення, до якого входить адміністративний центр територіальної громади
Вижницька	7320510100	м. Вижниця	Вижницький район
Берегометська	7320555300	смт Берегомет	Вижницький район
Герцаївська	7320710100	м. Герца	Герцаївський район
Глибоцька	7321055100	смт Глибока	Глибоцький район
Заставнівська	7321510100	м. Заставна	Заставнівський район
Кострижівська	7321555400	смт Кострижівка	Заставнівський район
Кельменецька	7322055100	смт Кельменці	Кельменецький район
Кіцманська	7322510100	м. Кіцмань	Кіцманський район
Ставчанська	7322588001	с. Ставчани	Кіцманський район
Новоселицька	7323010100	м. Новоселиця	Новоселицький район
Мамалігівська	7323084301	с. Мамалига	Новоселицький район
Боянська	7323080801	с. Бояни	Новоселицький район
Путільська	7323555100	смт Путила	Путільський район
Сокирянська	7324010100	м. Сокиряни	Сокирянський район
Романковецька	7324088001	с. Романківці	Сокирянський район
Великокучурівська	7324582001	с. Великий Кучурів	Сторожинецький район
Чудейська	7324586001	с. Чудей	Сторожинецький район
Новодністровська	7310600000	м. Новодністровськ	м. Новодністровськ

(Перспективний план в редакції Розпорядження КМ Розпорядження від 25.10.2017 р. № 794-р)

## 4. Топографо-геодезичні роботи.

Зйомку було проведено за допомогою GPS-приймача "Trimble R4" (серійний № 73004-64, рік випуску – 2011) в режимі RTK. Навігаційний GPS-приймач "Trimble R4", згідно з постановою Кабінету Міністрів України від 13.07.1998 р № 1075, зареєстрований в Реєстр апаратури супутникових радіонавігаційних систем геодезичного коду 9015 за товарною номенклатурою зовнішньоекономічної діяльності, що застосовується під час проведення топографо-геодезичних, картографічних, аерофотознімальних, проектних, дослідницьких робіт і вишукувань та кадастрових зйомок, крім апаратури зазначеного типу Міністерства оборони України, Міністерства внутрішніх справ України, Служби безпеки України

номер посвідчення	Власник (користувач)	Фірма-виробник	Номер приймача	Дата реєстрації
1156	Чернівецька регіональна філія ДП "Центр ДЗК"	Trimble Navigation ltd	R4 № 5108461837	05.05.2017

Свідоцтво про перевірку законодавчого регульованого засобу вимірювальної техніки № 12-0672-17 від 07.04.2017 року. Прив'язка проведена до постійних станцій GPS-мережі System Solution згідно з договором № 107/11.16-П від 04.11.2016 року та Додаткової угоди № 1 від 28.04.2017 року про надання послуг із забезпечення технічної можливості цілодобового доступу до обладнання, з метою отримання корегуючої поправки для забезпечення координат планового положення і відстаней при виконанні геодезичних робіт мережі реального часу в СК-63 в межах території України, між НАТ "Систем Солюшнс" та Державним підприємством Центру "Державного земельного кадастру".

Система координат 1963 року (СК-63). Прив'язка контрольних точок до пунктів державної геодезичної мережі здійснювалась у системі координат 1963 року (СК-63), проводилася за допомогою GPS-приймача "Trimble R4" в режимі реального часу (RTK)



А.В. Носова



В.С. Захаровський

з отриманням поправок до вимірів від мережі постійно діючих референтних GNSS станцій компанії System Solutions.

Згідно з довідкою № 107/11.16-П від 4 листопада 2016 року наданої ПрАТ "Систем Солюшнс" ДП Центр ДЗК зокрема зазначено, що "Станції можуть використовуватись, як вихідні пункти на рівні Державної геодезичної мережі, при побудові геодезичних мереж, створенні та оновленні топографічних карт та планів, веденні земельного, містобудівного кадастрів та інших видах топографо-геодезичних робіт...", що підтверджує легітимність отриманих даних про пункти ДГМ. Оскільки роботи виконані в режимі RTK – додається схема прив'язки до Референтних станцій, які, по суті теж є пунктами Державної геодезичної мережі. (Довідка № 107/11.16-П від 4 листопада 2016 року додається до матеріалів геодезичних вишукувань та землепорядного проектування).

Для прив'язки була використана найближча базова станція, назва станції – Chernivtsi, код в мережі – CHNT.

#### Вихідні дані базової станції

Назва станції	Координати, м		
	X	Y	H (висота геоїда)
Chernivtsi	5339479.8930	2257099.8163	263,6219

Точність визначення векторів від базової станції до шуканих пунктів GPS-мережі складає, згідно технічного паспорту на обладнання, до 1 см + 1 мм на кожен 1 км вектору; довжини векторів не перевищували 2,3 км – отже, абсолютні похибки склали не більше 13 мм відносно базової GPS-станції. Середня квадратична похибка визначення координат як базової GPS-станції відносно вихідних пунктів, так і самих вихідних пунктів контролювались при вільному зрівнюванні GPS-мережі і склала 0,05 м.

За матеріалами геодезичних робіт обчислено площу і периметр земельних ділянок, підготовлено матеріали виносу меж земельних ділянок в натуру (на місцевість) за допомогою комплекту GPS обладнання та складено:

- кадастровий план земельної ділянки з відображенням суміжних землекористувачів,
- каталогу координат точок поворотів меж земельної ділянки, експлікації земельних угідь;
- робочий інвентарний план;
- обмінний файл земельно-кадастрових відомостей в форматі XML.

#### Проектні рішення.

Цільове призначення земельних ділянок відповідно до класифікатора видів цільового призначення земель (КВЦПЗ): 16.00 – землі запасу.

Технічна документації щодо інвентаризації земель сільськогосподарського призначення підлягає погодженню з органами згідно ст.186-1 Земельного кодексу України.

Згідно ст. 9 Закону України "Про державну експертизу землепорядної документації" даний проект землеустрою **не підлягає** проходженню обов'язкової державної експертизи землепорядної документації.

Відповідно до даних за результатами проведення польових робіт в натурі (на місцевості) та Закону України "Про Землеустрій", Закону України "Про Державний земельний кадастр, додатку 6 до Порядку ведення Державного земельного кадастру, затвердженого постановою Кабінету Міністрів України від 17.10.2012 року №1051, правил охорони електронних мереж, затвердженого постановою Кабінету Міністрів України №209 від 04.03.1997р. не встановлено наявності в межах об'єктів інвентаризації обмежень (обтяжень), які передбачені згідно Класифікатора обмежень та



А.В. Носова



В.С. Захаровський



обтяжень у використанні земельних ділянок, затвердженого наказом Держкомзему від 29.12.2008 року № 643:

На підставі зазначених ресстрів складена зведена порівняльна таблиця по угіддям і даним, отриманих у результаті проведення інвентаризації земель, та інформації, що міститься у документах, які посвідчують право на земельну ділянку, і Державному земельному кадастрі, в якій відображено розбіжності (стор. \_\_\_\_\_).

Пропозиції органам виконавчої влади місцевого самоврядування щодо регулювання земельних відносин на підставі інвентаризації земель приведено окремо на сторінці (\_\_\_\_\_) даної документації.

Робочий інвентаризаційний план складено на основі чергового кадастрового плану у межах територій, визначених перспективним планом формування територій громад Чернівецької області, розпорядження Кабінету Міністрів України від 13.10.2015 № 1073-р (в редакції розпорядження Кабінету Міністрів України від 25.10.2017 № 794-р).

На земельних ділянках, які внесено до Державного земельного кадастру, наявні обмеження або обтяження у їх використанні, у межах об'єкту інвентаризації та угідь, відображено на робочому інвентаризаційному плані.

Зведений інвентаризаційний план складено у масштабі 1:10000.

### Погодження та затвердження документації із землеустрою.

Технічна документація із землеустрою щодо інвентаризації земель відповідно до вимог п. 13 ст. 186 Земельного кодексу України погоджується територіальним органом центрального органу виконавчої влади, що реалізує державну політику у сфері земельних відносин, і затверджується замовником технічної документації.

Відповідно вимог ст. 9 Закону України "Про державну експертизу землепорядної документації", даний об'єкт **не відноситься** до об'єктів обов'язкової державної експертизи землепорядної документації.

Матеріали, які подаються за результатами здійснення заходу: погоджені та затверджені відповідно до вимог статті 186 Земельного кодексу України 2 екземпляри технічних документацій із землеустрою щодо інвентаризації земель, розроблених на територію кожної об'єднаної територіальної громади, та відомості з Державного земельного кадастру по кожній сформованій за результатами здійснення заходу з інвентаризації земель сільськогосподарського призначення державної власності земельній ділянці, у формі витягу.

Перелік матеріалів, що видаються замовникові заходу з інвентаризації земель сільськогосподарського призначення державної власності за результатами її проведення:

- один екземпляр технічної документації із землеустрою щодо інвентаризації земель передається замовникові в особі відповідного головного управління Держгеокадастру в області для зберігання у Державному фонді документації із землеустрою відповідно до Положення про Державний фонд документації із землеустрою, затвердженого постановою Кабінету Міністрів України від 17 листопада 2004 року № 1553;

- відомості з Державного земельного кадастру по кожній сформованій за результатами здійснення заходу з інвентаризації земель сільськогосподарського призначення державної власності земельній ділянці, у формі витягу.

Один екземпляр технічної документації із землеустрою щодо інвентаризації земель зберігається у розробника.

Виконавець:

В.С. Захаровський

Сертифікований  
інженер-землепорядник

А.В. Носова



**ПРОПОЗИЦІЇ**  
щодо узгодження даних  
отриманих у результаті проведення інвентаризації земель з інформацією,  
що містяться у документах та посвідчують право на земельні ділянки  
у Державному земельному кадастрі

В результаті виконаних робіт щодо інвентаризації земель сільськогосподарського призначення на території Глибоцької об'єднаної територіальної громади Глибоцького району Чернівецької області, при детальному аналізі наданих замовником документів, планово-картографічних матеріалів та іншої інформації, яка розміщена на публічній кадастровій карті України, із земель сформовано земельні ділянки загальною площею 56.8134 га.

Також, формування земель виконано з урахуванням їх фактичного використання та меж суміжних (рідше сформованих) земельних ділянок, зареєстрованих в Державному земельному кадастрі, право користування якими посвідчено правостановлюючими документами.

При проведенні робіт по інвентаризації земель сільськогосподарського призначення державної власності та розроблені технічної документації із землеустрою щодо інвентаризації земель, розбіжностей між інформацією, яка міститься у документах, що посвідчують право на земельні ділянки та матеріалах Державного земельного кадастру не виявлено.

Сертифікований  
інженер-землепорядник



Л.В. Носова



ДЕРЖАВНА СЛУЖБА УКРАЇНИ З ПИТАНЬ ГЕОДЕЗІЇ, КАРТОГРАФІЇ ТА КАДАСТРУ  
Держгеокадастр

## НАКАЗ

15.03.2018

Київ

№ 45

### Про проведення інвентаризації земель сільськогосподарського призначення державної власності

Відповідно до пункту «є-1» частини першої статті 15-1, частини четвертої статті 122, частини тринадцятої статті 186 Земельного кодексу України, Порядку використання коштів, передбачених у державному бюджеті для здійснення заходів з проведення земельної реформи, затвердженого постановою Кабінету Міністрів України від 09 березня 2011 р. № 219, розпорядження Кабінету Міністрів України від 31 січня 2018 р. № 60-р «Питання передачі земельних ділянок сільськогосподарського призначення державної власності у комунальну власність об'єднаних територіальних громад», Положення про Державну службу України з питань геодезії, картографії та кадастру, затвердженим постановою Кабінету Міністрів України від 14 січня 2015 р. № 15,

### НАКАЗУЮ:

1. Провести у 2018 році інвентаризацію на території об'єднаних територіальних громад згідно з додатком 1, несформованих земельних ділянок сільськогосподарського призначення державної власності та земельних ділянок сільськогосподарського призначення державної власності, відомості про які відсутні у Державному земельному кадастрі, крім земель, які знаходяться в постійному користуванні державних підприємств, установ та організацій (далі – захід з інвентаризації земель сільськогосподарського призначення державної власності).

2. Укласти договір з державним підприємством «Центр державного земельного кадастру» на здійснення заходу з інвентаризації земель сільськогосподарського призначення державної власності, як з одержувачем бюджетних коштів за напрямом, визначеним підпунктом 9 пункту 4 Порядку використання коштів, передбачених у державному бюджеті для здійснення заходів з проведення земельної реформи, затвердженого постановою Кабінету Міністрів України від 09.03.2011 № 219.

3. Керівникам головних управлінь Держгеокадастру в областях:

1) надавати вихідні дані державному підприємству «Центр державного земельного кадастру», необхідні для здійснення заходу з інвентаризації земель сільськогосподарського призначення державної власності;

ДЕРЖГЕОКАДАСТР  
45 від 15.03.2018

0 13



2) забезпечити відповідно до вимог законодавства погодження технічної документації із землеустрою щодо інвентаризації земель, внесення відомостей про земельні ділянки до Державного земельного кадастру та затвердження технічної документації із землеустрою щодо інвентаризації земель;

3) забезпечити організацію надходження технічної документації із землеустрою щодо інвентаризації земель, її облік та зберігання у Державному фонді документації із землеустрою;

4) узяти під особистий контроль здійснення заходу з інвентаризації земель сільськогосподарського призначення державної власності на кожному з етапів, згідно з планом здійснення заходу з інвентаризації земель сільськогосподарського призначення державної власності (додаток 2), та забезпечити опрацювання звітів про фінансування робіт, передбачених планом заходів Держгеокадастру за бюджетною програмою «Проведення земельної реформи» одержувача бюджетних коштів (додаток 3).

4. Управлінню державної експертизи у разі формування земельних ділянок за рахунок особливо цінних земель забезпечити відповідно до вимог законодавства проведення державної експертизи технічної документації із землеустрою щодо інвентаризації земель.

5. Контроль за виконанням цього наказу залишаю за собою.

В. о. Голови



О. КОЛОТІЛІН





ЗАТВЕРДЖЕНО

В.о. Голови Державної служби України з  
питань геодезії, картографії та кадастру

О.К. Колотілін

2018 р.

### ТЕХНІЧНЕ ЗАВДАННЯ

на здійснення заходу з інвентаризації земель сільськогосподарського  
призначення державної власності

на території об'єднаних територіальних громад згідно з Додатком до технічного завдання на здійснення заходу з інвентаризації земель та складення за їх результатами технічної документації із землеустрою.

1. Підстава для здійснення заходу з інвентаризації земель сільськогосподарського призначення державної власності: Земельний кодекс України, закони України «Про землеустрій», «Про Державний земельний кадастр», «Про державну експертизу землевпорядної документації», Порядок проведення інвентаризації земель, затверджений постановою Кабінету Міністрів України від 23 травня 2012 р. № 513, Порядок використання коштів, передбачених у державному бюджеті для здійснення заходів з проведення земельної реформи, затверджений постановою Кабінету Міністрів України від 09 березня 2011 року № 219, наказ Державної служби України з питань геодезії, картографії та кадастру від 15.03.2018 № 45.

2. Вихідні дані, що подаються замовником:

матеріали з Державного фонду документації із землеустрою;

відомості з Державного земельного кадастру у паперовій та електронній формі, у тому числі Поземельної книги; книги записів реєстрації державних актів на право власності на землю та на право постійного користування землею, договорів оренди землі, файлів обміну даними про результати робіт із землеустрою, координати поворотних точок суміжних земельних ділянок;

планово-картографічні матеріали, в тому числі ортофотоплани, складені за результатами виконання робіт відповідно до Угоди про позику (Проект "Видача державних актів на право власності на землю у сільській місцевості та розвиток системи кадастру") між Україною та Міжнародним банком реконструкції та розвитку;

відомості з Державного реєстру речових прав на нерухоме майно;

матеріали ґрунтових обстежень.

Усі вихідні дані надаються відповідними головними управліннями Держгеокадастру в області, у випадку їх наявності, протягом п'яти робочих днів з дня реєстрації звернення розробника.

У випадку відсутності вихідних даних або їх частини, розробнику протягом п'яти робочих днів з дня реєстрації звернення, надається інформація про відсутність вихідних даних або їх частини.

3. Вимоги до інвентаризації земель сільськогосподарського призначення державної власності: інвентаризація земель сільськогосподарського призначення державної власності проводиться відповідно до вимог Земельного кодексу України, законів України «Про землеустрій», «Про Державний земельний кадастр», «Про державну експертизу землепорядної документації» та Порядку проведення інвентаризації земель, затвердженого постановою Кабінету Міністрів України від 23 травня 2012 р. № 513.

Інвентаризації на території об'єднаних територіальних громад згідно з Додатком підлягають лише несформовані земельні ділянки сільськогосподарського призначення державної власності та земельні ділянки сільськогосподарського призначення державної власності, відомості про які відсутні у Державному земельному кадастрі, крім земель, які знаходяться в постійному користуванні державних підприємств, установ та організацій.

За результатами здійснення заходу з інвентаризації земель сільськогосподарського призначення державної власності земельні ділянки мають бути сформовані та відомості про них внесені до Державного земельного кадастру відповідно до Порядку ведення Державного земельного кадастру, затвердженого постановою Кабінету Міністрів України від 17 жовтня 2012 року № 1051.

Захід з інвентаризації земель сільськогосподарського призначення державної власності здійснюється поетапно, згідно з планом здійснення заходу з інвентаризації земель сільськогосподарського призначення державної власності на території об'єднаних територіальних громад на 2018 рік.

Щомісяця про виконання заходу з інвентаризації земель сільськогосподарського призначення державної власності та після завершення здійснення заходу з інвентаризації земель сільськогосподарського призначення державної власності в цілому складаються Звіти по кожній області, які підписуються виконавцем робіт та погоджуються керівниками відповідного головного управління Держгеокадастру в області.

У разі виявлення головним управлінням Держгеокадастру в області недоліків при здійсненні заходу з інвентаризації земель сільськогосподарського призначення державної власності, керівник відповідного головного управління Держгеокадастру в

області надає обґрунтовану відмову у прийняття Звіту та протягом трьох робочих днів письмово повідомляє розробника про виявлені недоліки та встановлює строк щодо їх усунення.

Технічні документації із землеустрою щодо інвентаризації земель розробляються окремо на територію кожної об'єднаної територіальної громади.

4. Матеріали, які подаються за результатами здійснення заходу: погоджені та затверджені відповідно до вимог статті 186 Земельного кодексу України 2 екземпляри технічних документацій із землеустрою щодо інвентаризації земель, розроблених на територію кожної об'єднаної територіальної громади, та відомості з Державного земельного кадастру по кожній сформованій за результатами здійснення заходу з інвентаризації земель сільськогосподарського призначення державної власності земельній ділянці, у формі витягу.

5. Перелік матеріалів, що видаються замовникові заходу з інвентаризації земель сільськогосподарського призначення державної власності за результатами її проведення:

- один екземпляр технічної документації із землеустрою щодо інвентаризації земель передається замовникові в особі відповідного головного управління Держгеокадастру в області для зберігання у Державному фонді документації із землеустрою відповідно до Положення про Державний фонд документації із землеустрою, затвердженого постановою Кабінету Міністрів України від 17 листопада 2004 року № 1553;

- відомості з Державного земельного кадастру по кожній сформованій за результатами здійснення заходу з інвентаризації земель сільськогосподарського призначення державної власності земельній ділянці, у формі витягу.

Один екземпляр технічної документації із землеустрою щодо інвентаризації земель зберігається у розробника.

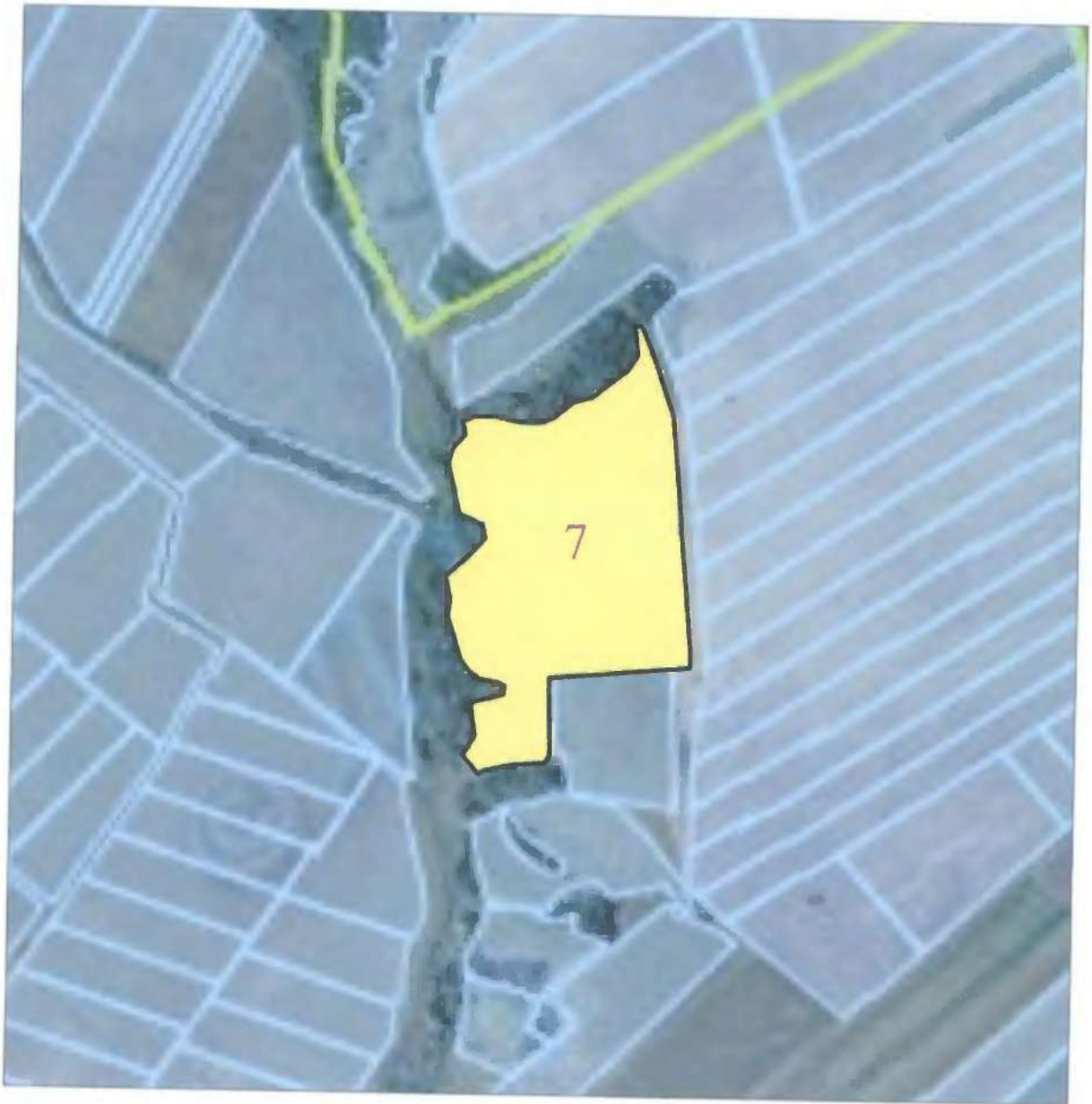
ПОГОДЖЕНО

Виконавець: Державне підприємство  
«Центр державного земельного  
кадастру»

В.В.Іщенко

2018 р.

ВИКОПИВАННЯ З КАДАСТРОВОЇ КАРТИ  
ТЕРИТОРІЯ ГЛИБОЦЬКОЇ СЕЛИЩНОЇ РАДИ  
ГЛИБОЦЬКОГО РАЙОНУ ЧЕРНІВЕЦЬКОЇ ОБЛАСТІ



Умовні позначення



межа земельної ділянки



межа кадастрової зони

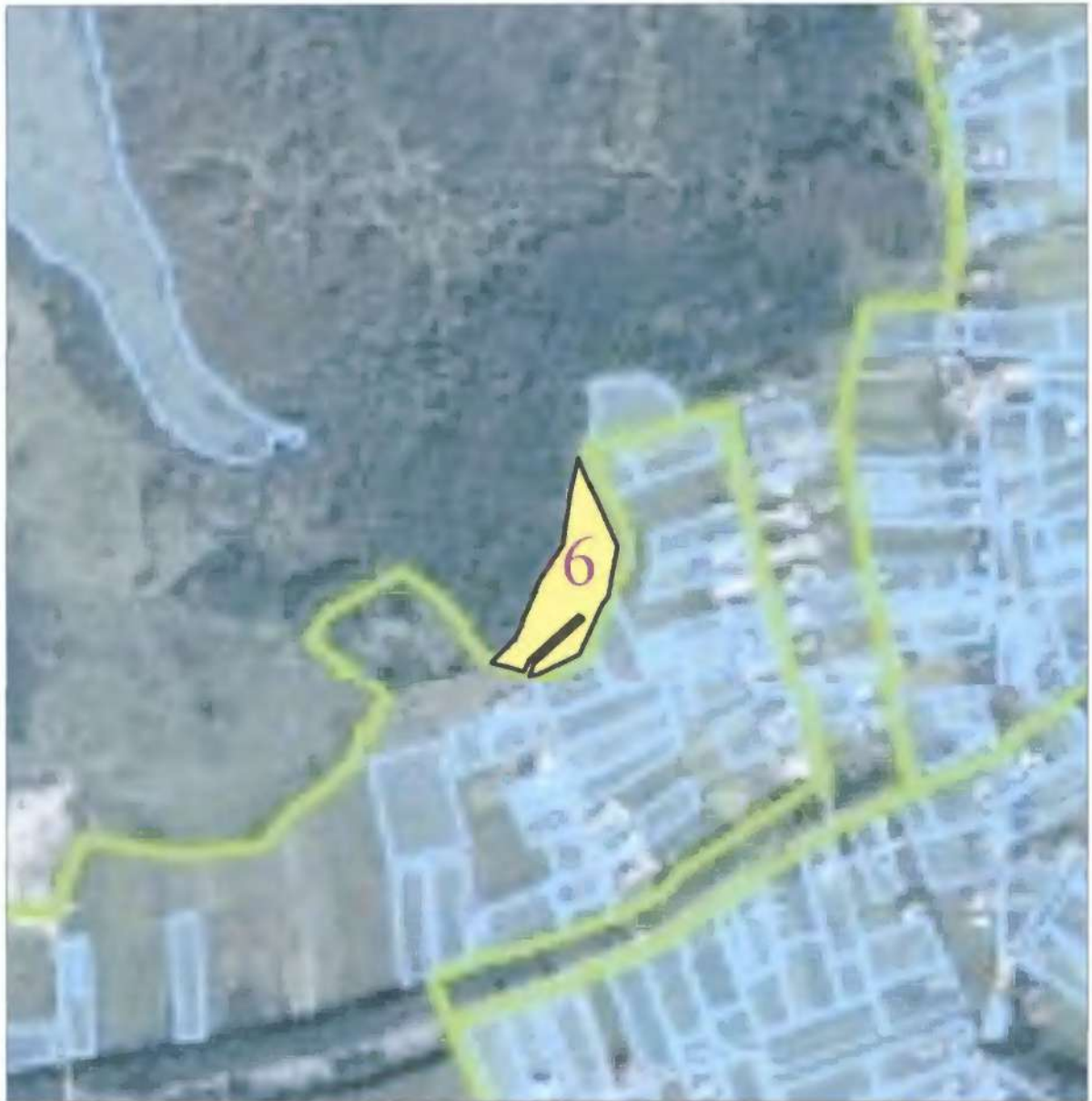
Опис меж

- з заходу та півночі землі загального користування (дорога)
- зі сходу землі селищної ради
- з півдня гр. Ванзуряк Степан Георгійович (7321055100:01:002:0257), землі загального користування (дорога)

Площа земельної ділянки 9.0421 га



ВИКОПУВАННЯ З КАДАСТРОВОЇ КАРТИ  
ТЕРИТОРІЯ ГЛИБОЦЬКОЇ СЕЛИЩНОЇ РАДИ  
ГЛИБОЦЬКОГО РАЙОНУ ЧЕРНІВЕЦЬКОЇ ОБЛАСТІ



Умовні позначення



межа земельної ділянки



межа кадастрової зони

Опис меж

- з заходу землі Глибoc'кого держспеціалігоспу АПК
- зі сходу землі загального користування (дорога), гр. Кирстюк Юлія Іллівна (7321055100:01:005:0913)
- з півдня гр. Кирстюк Юлія Іллівна (7321055100:01:005:0912), землі селищної ради (канава), землі загального користування (дорога)

Площа земельної ділянки 0.7135 га

ВИКОПИВАННЯ З КАДАСТРОВОЇ КАРТИ  
ТЕРИТОРІЯ ГЛИБОЦЬКОЇ СЕЛИЩНОЇ РАДИ  
ГЛИБОЦЬКОГО РАЙОНУ ЧЕРНІВЕЦЬКОЇ ОБЛАСТІ



Умовні позначення



межа земельної ділянки



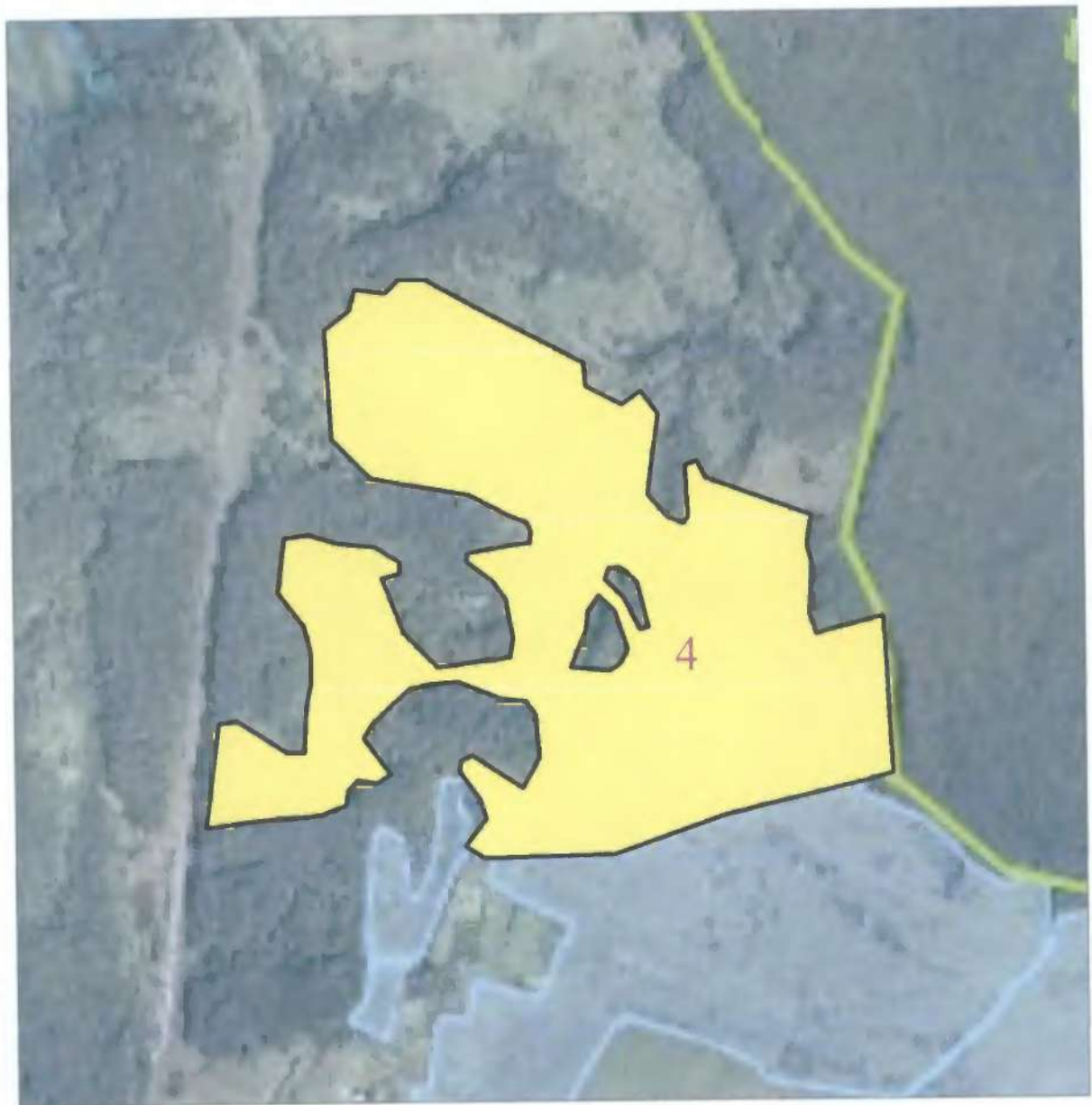
межа кадастрової зони

Опис меж

- з півночі землі селищної ради
- зі сходу землі селищної ради (прибережна смуга)
- з півдня землі загального користування (стежка)
- з півдня землі загального користування (дорога)

Площа земельної ділянки 2.0076 га

ВИКОПИВАННЯ З КАДАСТРОВОЇ КАРТИ  
ТЕРИТОРІЯ ГЛИБОЦЬКОЇ СЕЛИЩНОЇ РАДИ  
ГЛИБОЦЬКОГО РАЙОНУ ЧЕРНІВЕЦЬКОЇ ОБЛАСТІ



Умовні позначення



межа земельної ділянки



межа кадастрової зони

Опис меж

- з півночі землі Глибоцького держспецілігоспу АПК, землі загального користування (дорога)
- зі сходу землі Михайлівської сільської ради
- з півдня землі Глибоцького держспецілігоспу АПК, землі загального користування (дорога)
- з заходу землі Глибоцького держспецілігоспу АПК

Площа земельної ділянки 28.7119 га

ВИКОПИВАННЯ З КАДАСТРОВОЇ КАРТИ  
ТЕРИТОРІЯ ГЛИБОЦЬКОЇ СЕЛИЩНОЇ РАДИ  
ГЛИБОЦЬКОГО РАЙОНУ ЧЕРНІВЕЦЬКОЇ ОБЛАСТІ



Умовні позначення



межа земельної ділянки



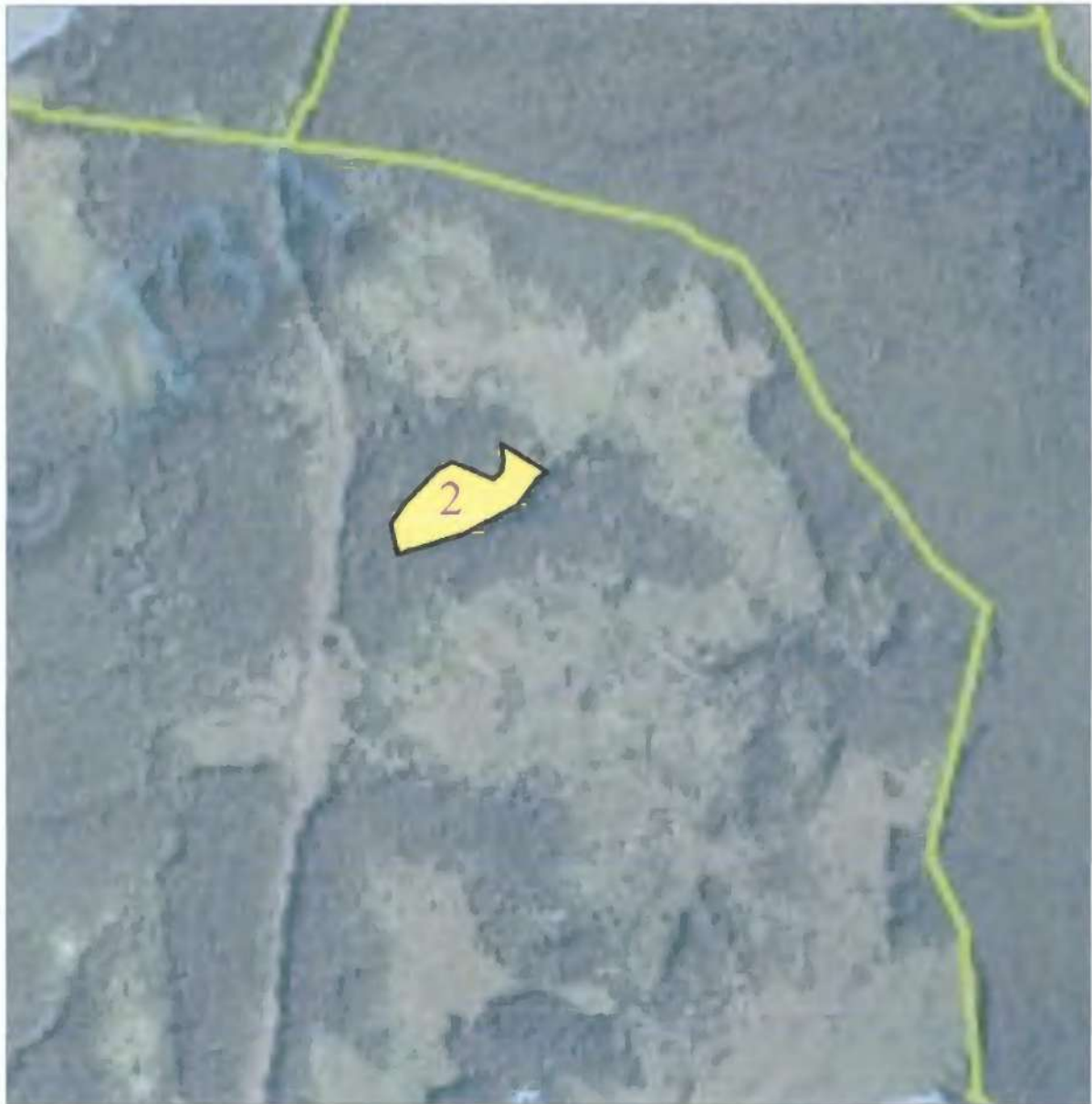
межа кадастрової зони

Опис меж

- з заходу, півночі, сходу, південного сходу Глибocького держспеціалістгоспу АПК
- з півдня та південного заходу землі загального користування (дорога)

Площа земельної ділянки 2.0368 га

ВИКОШУВАННЯ З КАДАСТРОВОЇ КАРТИ  
ТЕРИТОРІЯ ГЛИБОЦЬКОЇ СЕЛИЩНОЇ РАДИ  
ГЛИБОЦЬКОГО РАЙОНУ ЧЕРНІВЕЦЬКОЇ ОБЛАСТІ



Умовні позначення



межа земельної ділянки



межа кадастрової зони

Опис меж


- з заходу, півночі, сходу, південного сходу землі Глибоцького держспецігоспу АПК
- з півдня та південного заходу землі Глибоцького держспецігоспу АПК, землі загального користування (дорога)


Площа земельної ділянки 1.1241 га

ВИКОШУВАННЯ З КАДАСТРОВОЇ КАРТИ  
ТЕРИТОРІЯ ГЛИБОЦЬКОЇ СЕЛИЩНОЇ РАДИ  
ГЛИБОЦЬКОГО РАЙОНУ ЧЕРНІВЕЦЬКОЇ ОБЛАСТІ



Умовні позначення

 межа земельної ділянки

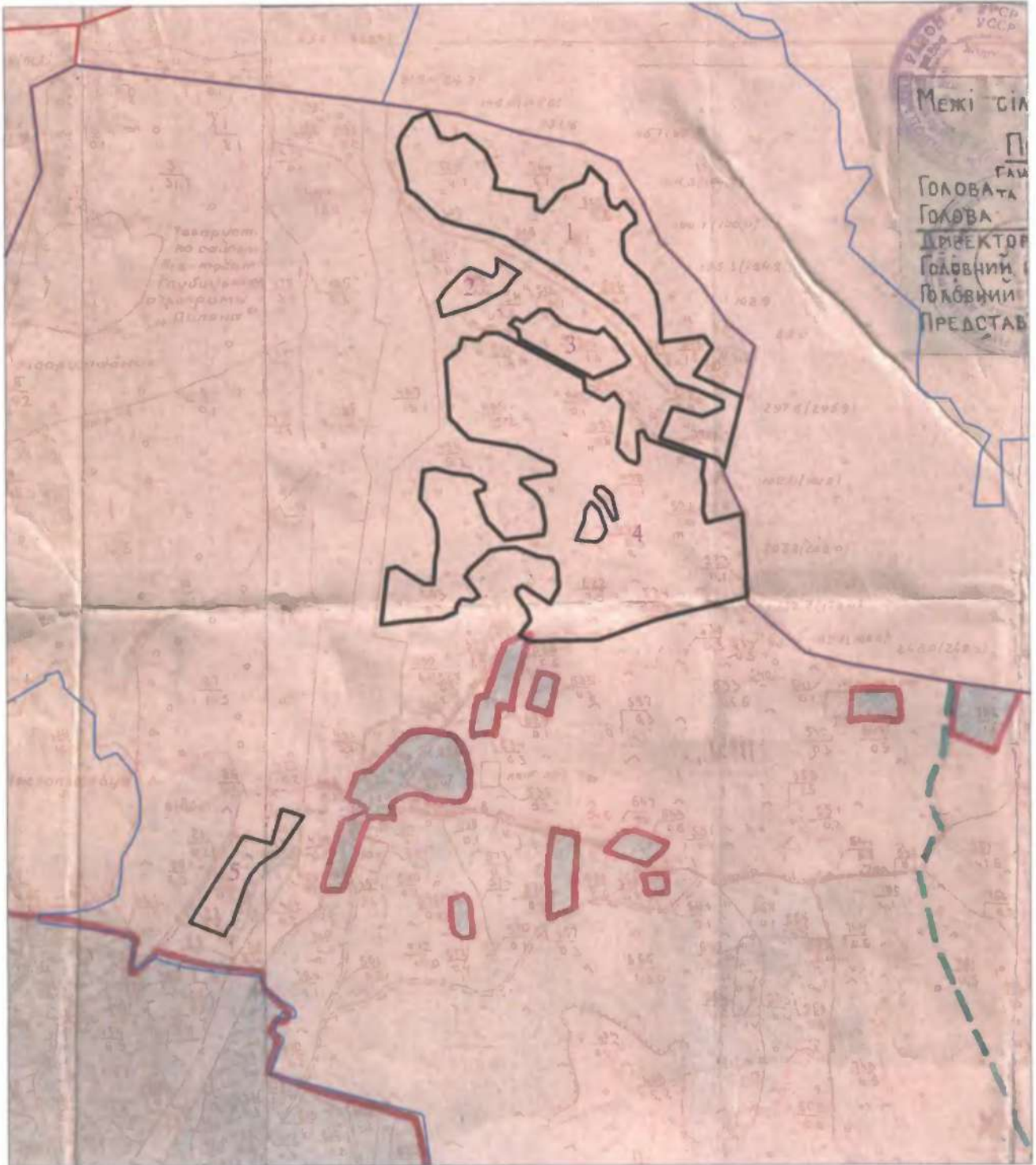
 межа кадастрової зони

Опис меж

- з південного заходу, заходу, півночі, північного сходу землі Глибоцького держспецлісгоспу АПК
- зі сходу Михайлівської сільської ради
- з півдня землі загального користування (дорога)

Площа земельної ділянки 13.1774 га

ВИКОПРОВКА З ПРОЕКТУ ВСТАНОВЛЕННЯ МЕЖ  
ГЛИБОЦЬКОЇ СЕЛИЩНОЇ РАДИ  
ГЛИБОЦЬКОГО РАЙОНУ ЧЕРНІВЕЦЬКОЇ ОБЛАСТІ

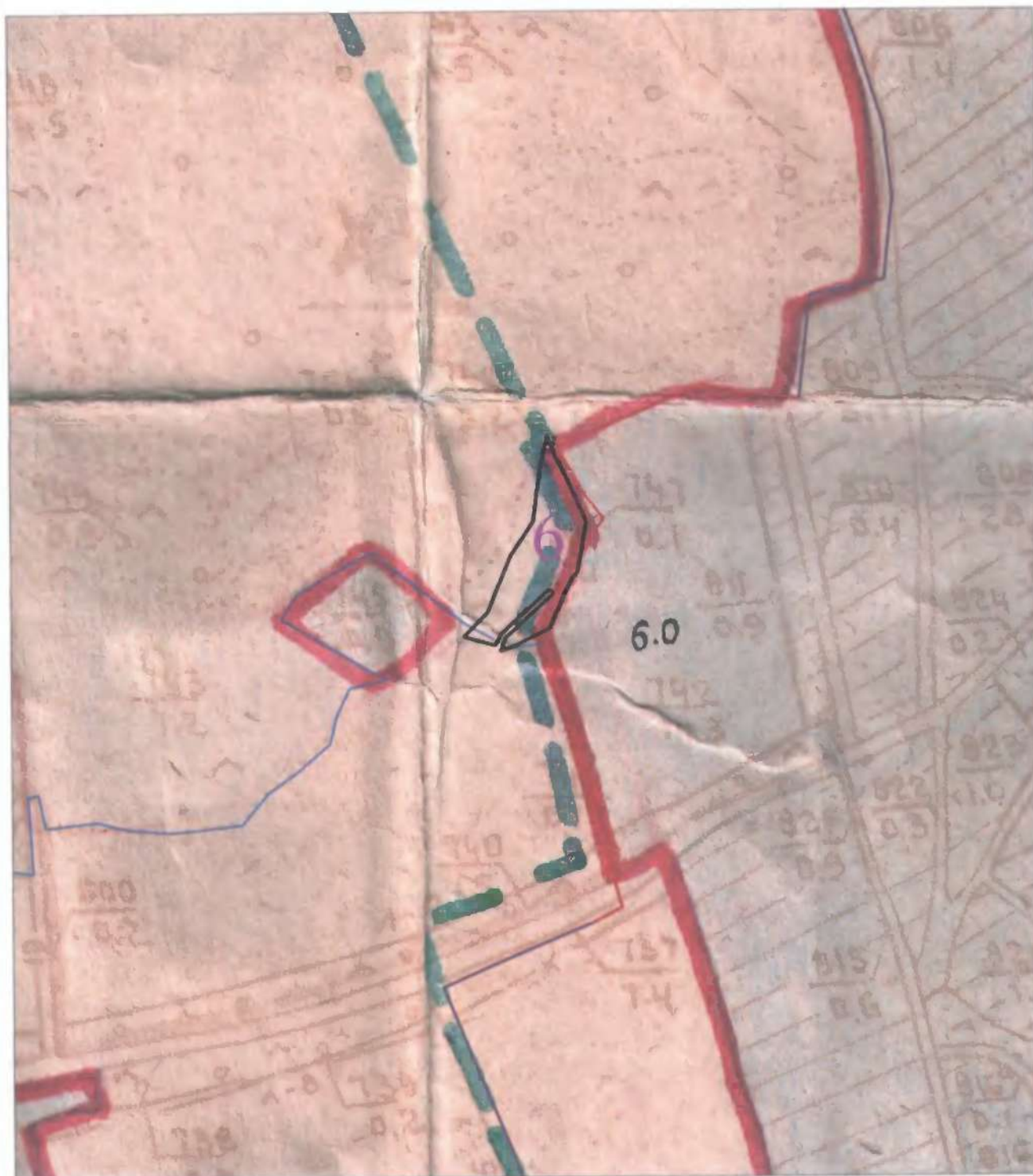


Умовні позначення



межі земельних ділянок, що передаються Глибоцькій ОТГ

ВИКОПРОВКА З ПРОЕКТУ ВСТАНОВЛЕННЯ МЕЖ  
ГЛИБОЦЬКОЇ СЕЛИЩНОЇ РАДИ  
ГЛИБОЦЬКОГО РАЙОНУ ЧЕРНІВЕЦЬКОЇ ОБЛАСТІ



Умовні позначення



межі земельних ділянок, що передаються Глибocзькій ОТГ



ВИКОПРОВКА З ПРОЕКТУ ВСТАНОВЛЕННЯ МЕЖ  
ГЛИБОЦЬКОЇ СЕЛИЩНОЇ РАДИ  
ГЛИБОЦЬКОГО РАЙОНУ ЧЕРНІВЕЦЬКОЇ ОБЛАСТІ



Умовні позначення



межі земельних ділянок, що передаються Глибocькій ОТГ



## ДЕРЖГЕОКАДАСТР

Головне управління Держгеокадастру у Чернівецькій області

Відділ у Глибоцькому районі

Фактична адреса: вул. Грушевського 2а смт Глибока, 60400, тел. (факс) (0234) 2-12-57, 2-46-71 e-mail: hlybokskyi.cv@land.gov.ua  
Юридична адреса: вул. Героїв Майдану, 194 а. м. Чернівці, 58013, тел. (факс) (0372) 58-95-51,  
e-mail: chernivtsi@land.gov.ua. Код ЄДРПОУ 39909396

15.05.2018 0-24-0.190-301/163-18

На

від

### ДОВІДКА

з державної статистичної звітності (форма б-зем)  
про наявність земель та розподіл їх за власниками земель,  
землекористувачами, угоддями

Адреса земельної ділянки: Глибоцька селищна рада, Глибоцького району

Кадастровий номер земельної ділянки: - 7321055100:01:003:

Площа земельної ділянки: 0,7135 га.

Категорія земель: - *землі сільськогосподарського призначення*

Документи, що посвідчують право власності (користування):  
правноосвідчуючі документи відсутні

Земельна ділянка перебуває (форма 2-зем): комунальна, державна, приватна  
(необхідно підкреслити)

За державною статичною звітністю (форма б-зем): *землі запасу*  
(пасовище).

Начальник Відділу

Чобан В М  
2-46-71



С.Г. Яценюк

ГУ Держгеокадастру у Чернівецькій області  
Відділ у Глибоцькому районі

0-24-0.190-301/163-18 від 15.05.2018

0.190  
Чобан Василь Миколайович

12-12-05





ДЕРЖГЕОКАДАСТР

Головне управління Держгеокадастру у Чернівецькій області

Відділ у Глибоцькому районі

Фактична адреса: вул. Грушевського, 2а, смт. Глибока, 60400, тел. (факс) (0234) 2-12-57, 2-46-71 e-mail: hlybokskiy.cv@land.gov.ua  
Юридична адреса: вул. Героїв Майдану, 194 а, м. Чернівці, 58013, тел. (факс) (0372) 58-95-51,  
e-mail: chernivtsi@land.gov.ua, Код ЄДРПОУ 30909396

15.05.2018 0-24-0.190-299/163-18

На

від

ДОВІДКА

з державної статистичної звітності (форма 6-зем)  
про наявність земель та розподіл їх за власниками земель,  
землекористувачами, угіддями

Адреса земельної ділянки: Глибоцька селищна рада, Глибоцького району

Кадастровий номер земельної ділянки: - 7321055100:01:003:

Площа земельної ділянки: 2,0076 га.

Категорія земель: - землі сільськогосподарського призначення

Документи, що посвідчують право власності (користування):  
правопосвідчуючі документи відсутні

Земельна ділянка перебуває (форма 2-зем): комунальна, державна, приватна  
(необхідно підкреслити)

За державною статичною звітністю (форма 6-зем): землі запасу  
(пасовище).

Начальник Відділу

Чобан В.М.  
2-46-71



С.Г. Яценюк

ГУ Держгеокадастру у Чернівецькій області  
Відділ у Глибоцькому районі

0-24-0.190-299/163-18 від 15.05.2018

0.190  
Чобан Василь Миколайович

12.05.18





ДЕРЖГЕОКАДАСТР

Головне управління Держгеокадастру у Чернівецькій області

Відділ у Глибоцькому районі

Фактична адреса: вул. Грушевського, 2а смт. Глибока, 60400, тел.(факс) (0234) 2-12-57, 2-46-71 e-mail: hlybokskyi.cv@land.gov.ua  
Юридична адреса: вул. Героїв Майдану, 194 а, м. Чернівці, 58013 тел. (факс) (0372) 58-95-51,  
e-mail: chernivtsi@land.gov.ua, Код ЄДРПОУ 19909396

15.05.2018 0-24-0.190-300/163-18

На

від

ДОВІДКА

з державної статистичної звітності (форма б-зем)  
про наявність земель та розподіл їх за власниками земель,  
землекористувачами, угіддями

Адреса земельної ділянки: Глибоцька селищна рада, Глибоцького району

Кадастровий номер земельної ділянки: - 7321055100:01:007:

Площа земельної ділянки: 9,0421 га.

Категорія земель: - *землі сільськогосподарського призначення*

Документи, що посвідчують право власності (користування):  
правноосвідчуючі документи відсутні

Земельна ділянка перебуває (форма 2-зем): комунальна, державна, приватна  
(необхідно підкреслити)

За державною статичною звітністю (форма б-зем): *землі запасу  
(сіножаті).*

Начальник Відділу

Чобан В.М.  
2-46-71



С.Г. Яценюк

ГУ Держгеокадастру у Чернівецькій області  
Відділ у Глибоцькому районі

0-24-0.190-300/163-18 від 15.05.2018

0.190  
Чобан Василь Миколайович

1208.10





ДЕРЖГЕОКАДАСТР

Головне управління Держгеокадастру у Чернівецькій області

Відділ у Глибоцькому районі

Фактична адреса: вул. Грушевського, 2а смт Глибока, 60400, тел (факс) (0234) 2-12-57, 2-46-71 e-mail: hlybokskiy.cv@land.gov.ua  
Юридична адреса: вул. Героїв Майдану, 194 а. м. Чернівці, 58013 тел. (факс) (0372) 58-95-51,  
e-mail: chernivtsi@land.gov.ua, Код ЄДРПОУ 39909396

15.05.2018 0-24-0.190-298/163-18

На

від

ДОВІДКА

з державної статистичної звітності (форма б-зем)  
про наявність земель та розподіл їх за власниками земель,  
землекористувачами, угіддями

Адреса земельної ділянки: Глибоцька селищна рада, Глибоцького району

Кадастровий номер земельної ділянки: - 7321055100:01:003:

Площа земельної ділянки: 28,7119 га.

Категорія земель: - землі сільськогосподарського призначення

Документи, що посвідчують право власності (користування):  
правопосвідчуючі документи відсутні

Земельна ділянка перебуває (форма 2-зем): комунальна, державна, приватна  
(необхідно підкреслити)

За державною статичною звітністю (форма б-зем): землі запасу  
(сіножаті, пасовище).

Начальник Відділу

Чобан В.М.  
2-46-71



С.Г. Яценюк

ГУ Держгеокадастру у Чернівецькій області  
Відділ у Глибоцькому районі

0-24-0.190-298/163-18 від 15.05.2018

0.190  
Чобан Василь Миколайович

120146





**ДЕРЖГЕОКАДАСТР**  
**Головне управління Держгеокадастру у Чернівецькій області**  
**Відділ у Глибоцькому районі**

Фактична адреса: вул. Грушевського, 2а с/п. Глибока, 60400, тел. (факс) (0234) 2-12-57, 2-46-71 e-mail: hlybokskiy.ev@land.gov.ua  
 Юридична адреса: вул. Героїв Майдану, 194 а. м. Чернівці, 58013 тел. (факс) (0372) 58-95-51,  
 e-mail: chernivets@land.gov.ua. Код ЄДРПОУ 39909396

15.05.2018 0-24-0.190-295/163-18 На \_\_\_\_\_ Від \_\_\_\_\_

**ДОВІДКА**

*з державної статистичної звітності (форма б-зем)  
 про наявність земель та розподіл їх за власниками земель,  
 землекористувачами, угіддями*

Адреса земельної ділянки: *Глибоцька селищна рада, Глибоцького району*

Кадастровий номер земельної ділянки: - *7321055100:01:003:*

Площа земельної ділянки: *13,1774 га.*

Категорія земель: - *землі сільськогосподарського призначення*

Документи, що посвідчують право власності (користування):  
**правопосвідчуючі документи відсутні**

Земельна ділянка перебуває (форма 2-зем): *комунальна, державна, приватна*  
 (необхідно підкреслити)

За державною статичною звітністю (форма б-зем): *землі запасу*  
 (*сіножаті*).

Начальник Відділу

Чобан В.М.  
2-46-71



С.Г. Яценюк





ДЕРЖГЕОКАДАСТР

Головне управління Держгеокадастру у Чернівецькій області

Відділ у Глибоцькому районі

Фактична адреса: вул. Грушевського, 2а смт. Глибока, 66400, тел. (факс) (0234) 2-42-57, 2-46-71 e-mail: blybokskyi.ev@land.gov.ua  
Юридична адреса: вул. Героїв Майдану, 194 а м. Чернівці 58015 тел. (факс) (0372) 58-95-51,  
e-mail: chernivtska@land.gov.ua, Код ЄДРПОУ 30009396

15.05.2018 0-24-0.190-296/163-18

На

від

ДОВІДКА

з державної статистичної звітності (форма б-зем)  
про наявність земель та розподіл їх за власниками земель,  
землекористувачами, угіддями

Адреса земельної ділянки: Глибоцька селищна рада, Глибоцького району

Кадастровий номер земельної ділянки: - 7321055100:01:003:

Площа земельної ділянки: 1,1241 га.

Категорія земель: - землі сільськогосподарського призначення

Документи, що посвідчують право власності (користування):  
правопосвідчуючі документи відсутні

Земельна ділянка перебуває (форма 2-зем): комунальна, державна, приватна  
(необхідно підкреслити)

За державною статистичною звітністю (форма б-зем): землі запасу  
(сіножаті).

Начальник Відділу

Чобан В.М.  
2-46-71



С.Г. Яценюк

ГУ Держгеокадастру у Чернівецькій області  
Відділ у Глибоцькому районі

0-24-0.190-296/163-18 від 15.05.2018

0.190  
Чобан Василь Миколайович

115702





## ДЕРЖГЕОКАДАСТР

Головне управління Держгеокадастру у Чернівецькій області

Відділ у Глибоцькому районі

Фактична адреса: вул. Грушевського, 2а, смт. Глибока, 60100, тел. (факс) (0234) 2-12-57, 2-46-71 e-mail: hlybokskiy.ev@land.gov.ua  
Юридична адреса: вул. Героїв Майдану, 191 а. м. Чернівці, 58013, тел. (факс) (0372) 58-95-51,  
e-mail: chernivtsi@land.gov.ua, Код ЄДРПОУ 39909396

15.05.2018 0-24-0.190-297/163-18

На

від

### ДОВІДКА

з державної статистичної звітності (форма б-зем)  
про наявність земель та розподіл їх за власниками земель,  
землекористувачами, угіддями

Адреса земельної ділянки: Глибоцька селищна рада, Глибоцького району

Кадастровий номер земельної ділянки: - 7321055100:01:003:

Площа земельної ділянки: 2,0368 га.

Категорія земель: - *землі сільськогосподарського призначення*

Документи, що посвідчують право власності (користування):  
**правопосвідчуючі документи відсутні**

Земельна ділянка перебуває (форма 2-зем): комунальна, державна, приватна  
(необхідно підкреслити)

За державною статистичною звітністю (форма б-зем): *землі запасу*  
(сіножаті).

Начальник Відділу

Чобан В. М.  
2-46-71



С.Г. Яценюк

ГУ Держгеокадастру у Чернівецькій області  
Відділ у Глибоцькому районі

0-24-0.190-297/163-18 від 15.05.2018

0.190  
Чобан Василь Миколайович

115927







# ДЕРЖГЕОКАДАСТР

## Головне управління Держгеокадастру у Чернівецькій області

### Відділ у Глибоцькому районі

Фактична адреса: вул. Грушевського, 2а смт. Глибока, 60400, тел. (факс) (0234) 2-12-57, 2-46-71 e-mail: hlybokskiy.cv@land.gov.ua

Юридична адреса: вул. Героїв Майдану, 194 а, м. Чернівці, 58013 тел. (факс) (0372) 58-95-51, e-mail: chernivtsi@land.gov.ua, Код ЄДРПОУ 39909396

17.05.2018 -24-0.190-122/103-18 На \_\_\_\_\_ від \_\_\_\_\_

### Чернівецька РФ ДП «Центр ДЗК»

Відповідно до технічних документацій по якісній характеристиці земель, земельні ділянки сільськогосподарського призначення державної власності які підлягають інвентаризації розташовані на території Глибоцької ОТГ Глибоцького району відносяться до наступних агропромислових груп ґрунтів:

Назва н/п	Площа з/д, га	Шифр ґрунту	Агропромислова група ґрунтів
Глибоцька с/р	0,7135	221 е	Комплекси деформованих важкосуглинкових ґрунтів на ділянках активних зсувів
Глибоцька с/р	9,0421	38 д	Ясно сірі і сірі опідзолені середньозмиті середньосуглинкові ґрунти
Глибоцька с/р	2,0076	26 е	Дерново-підзолисті поверхнево оглеєні сильно змиті важкосуглинкові і легкосуглинкові шрунти
Глибоцька с/р	28,7119	26 е; 221 е	Дерново-підзолисті поверхнево оглеєні сильно змиті важкосуглинкові і легкосуглинкові шрунти
Глибоцька с/р	2,0368	26 е	Дерново-підзолисті поверхнево оглеєні сильно змиті важкосуглинкові і легкосуглинкові шрунти
Глибоцька с/р	1,1241	26 е	Дерново-підзолисті поверхнево оглеєні сильно змиті важкосуглинкові і легкосуглинкові шрунти
Глибоцька с/р	13,1774	26 е; 221 е	Дерново-підзолисті поверхнево оглеєні сильно змиті важкосуглинкові і легкосуглинкові шрунти; Комплекси деформованих важкосуглинкових ґрунтів на ділянках активних зсувів

Відповідно до Переліку особливо цінних груп ґрунтів та їх шифру на території Чернівецької області, затвердженого наказом Державного комітету України по земельних ресурсах від 16.10.2003 року № 245, вищевказані ґрунти не відносяться до особливо цінних груп ґрунтів.

Начальник Відділу

Чобан В.М.  
2-46-71

С.Г. Яценюк

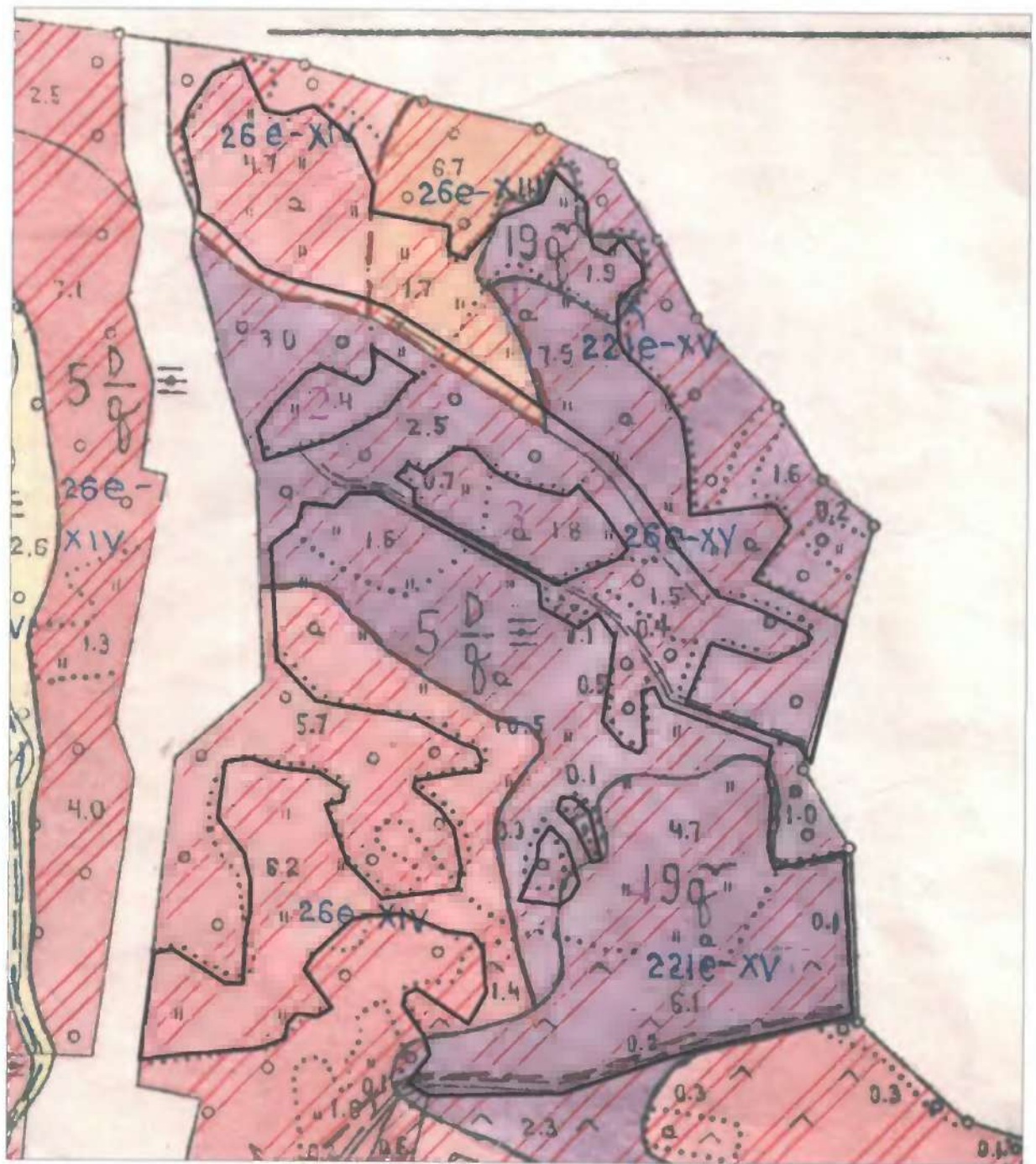
ГУ Держгеокадастру у Чернівецькій області  
Відділ у Глибоцькому районі

-24-0.190-122/103-18 від 17.05.2018

Чобан Василь Миколайович



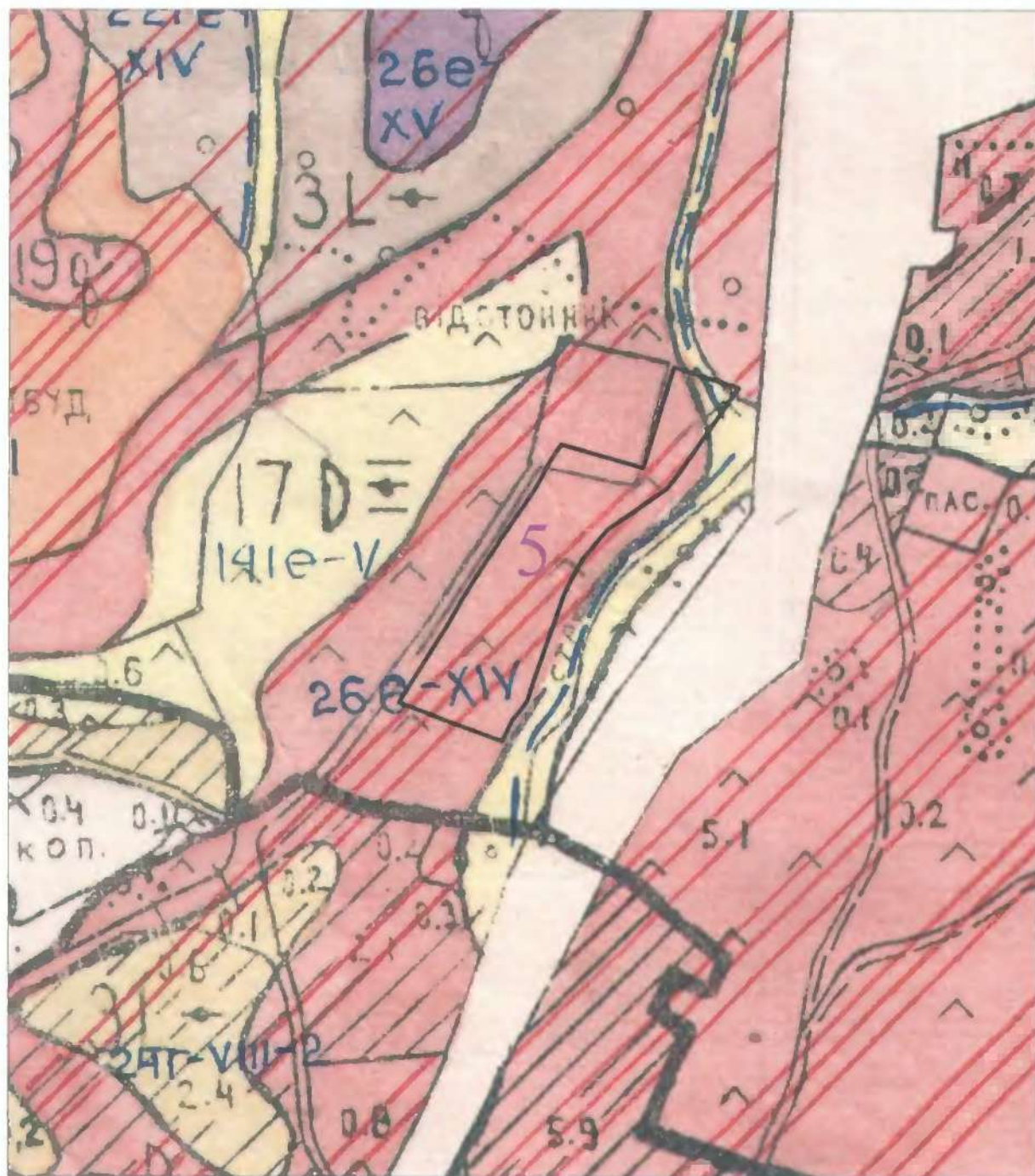
ВИКОШОВАННЯ З КАРТИ АГРОВИРОБНИЧИХ ГРУП ҐРУНТІВ  
НА ТЕРИТОРІЇ СТВОРЕНОЇ ГЛИБОЦЬКОЇ ОТГ  
ГЛИБОЦЬКОГО РАЙОНУ ЧЕРНІВЕЦЬКОЇ ОБЛАСТІ



Умовні позначення

— межа земельної ділянки

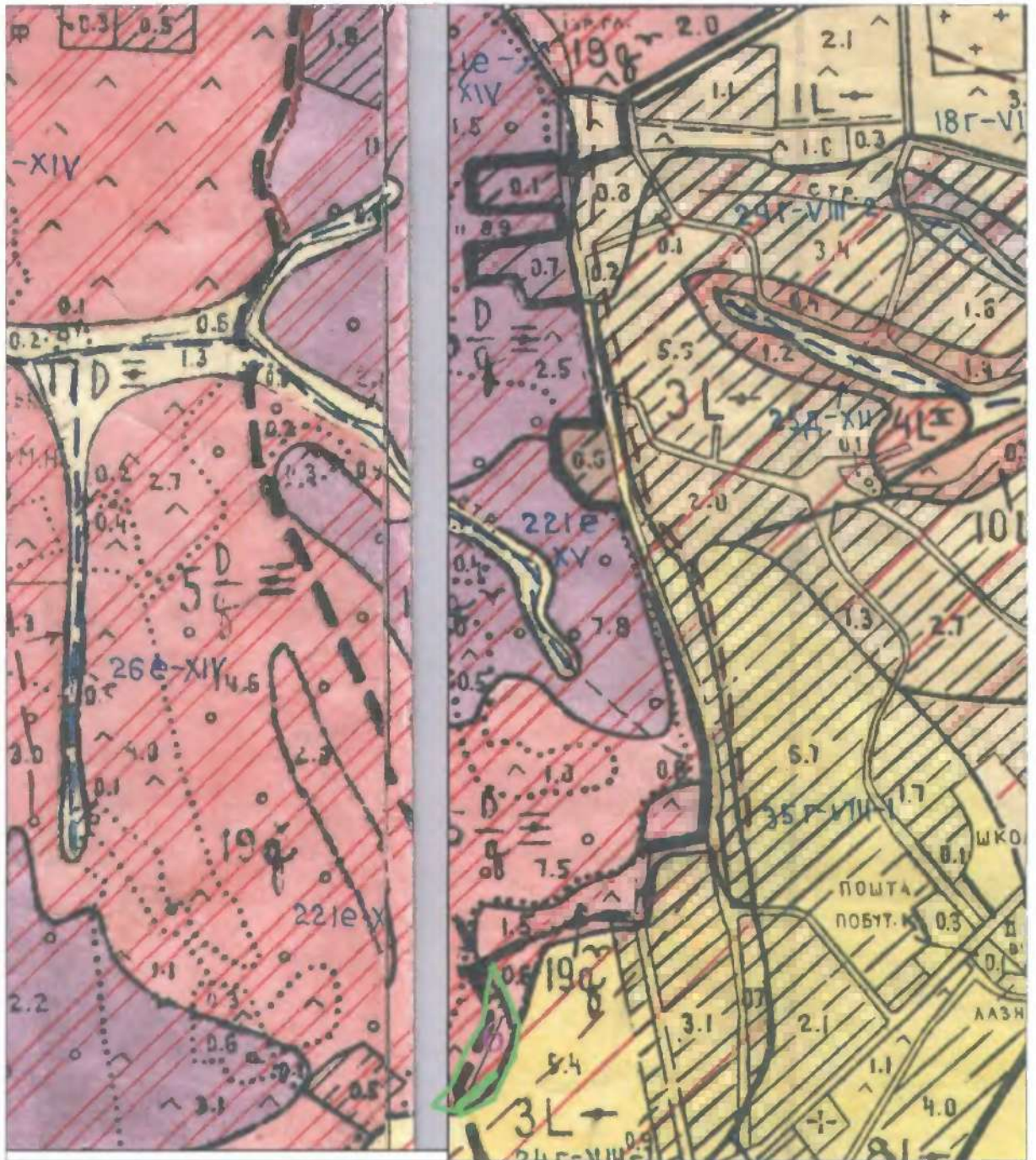
ВИКОПУВАННЯ З КАРТИ АГРОВИРОБНИЧИХ ГРУП ҐРУНТІВ  
НА ТЕРИТОРІЇ СТВОРЕНОЇ ГЛИБОЦЬКОЇ ОТГ  
ГЛИБОЦЬКОГО РАЙОНУ ЧЕРНІВЕЦЬКОЇ ОБЛАСТІ



Умовні позначення

 межа земельної ділянки

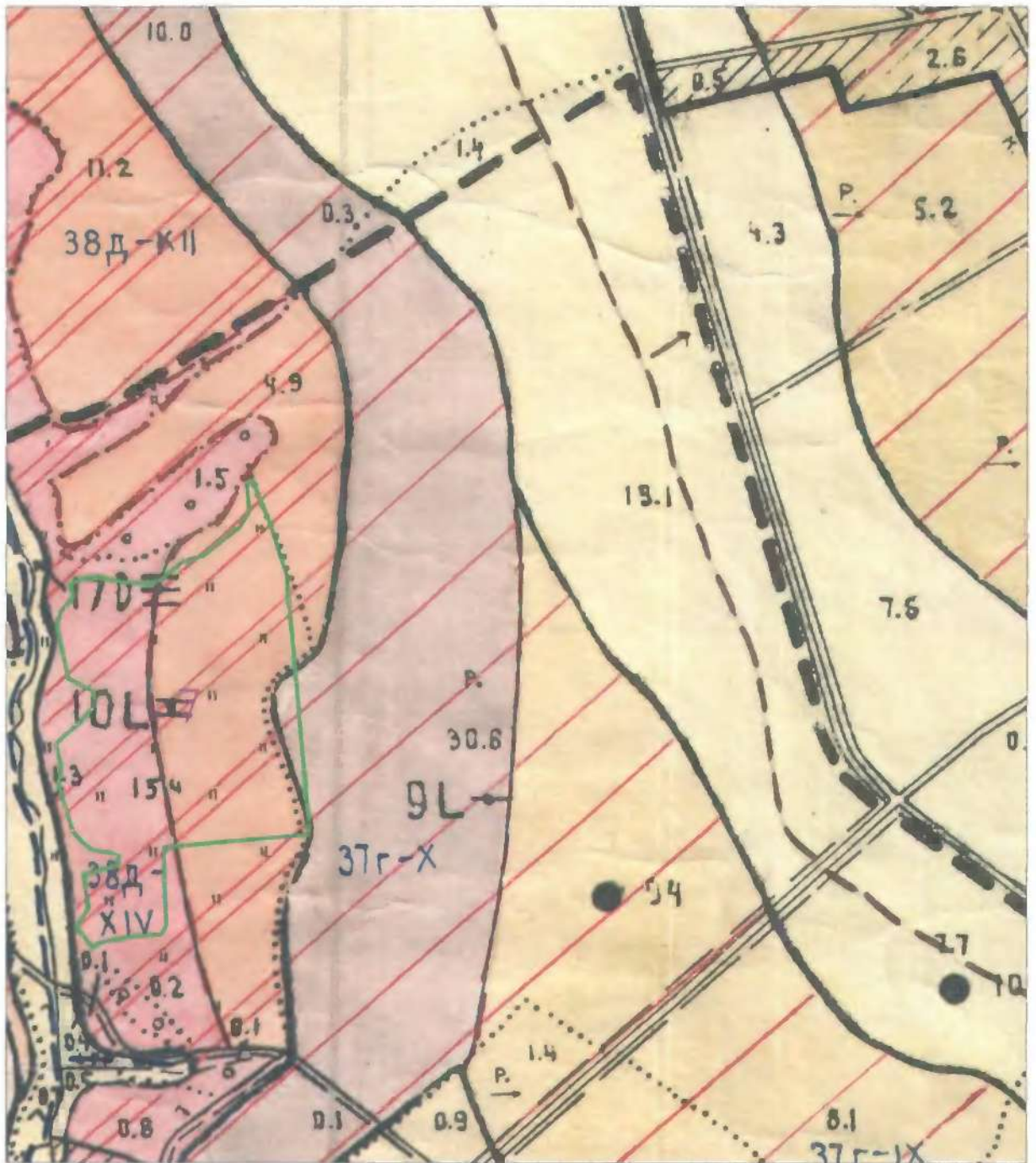
ВИКОПИЮВАННЯ З КАРТИ АГРОВИРОБНИЧИХ ГРУП ҐРУНТІВ  
НА ТЕРИТОРІЇ СТВОРЕНОЇ ГЛИБОЦЬКОЇ ОТГ  
ГЛИБОЦЬКОГО РАЙОНУ ЧЕРНІВЕЦЬКОЇ ОБЛАСТІ




Умовні позначення

 межа земельної ділянки

ВИКОПУВАННЯ З КАРТИ АГРОВИРОБНИЧИХ ГРУП ҐРУНТІВ  
НА ТЕРИТОРІЇ СТВОРЕНОЇ ГЛИБОЦЬКОЇ ОТГ  
ГЛИБОЦЬКОГО РАЙОНУ ЧЕРНІВЕЦЬКОЇ ОБЛАСТІ



Умовні позначення

 межа земельної ділянки

**ВИКОПЮВАННЯ ЗЕМЕЛЬНОЇ ДІЛЯНКИ З ОРТОФОТОПЛАНУ**

територія Глибоцької ОТГ

Глибоцька селищна рада, Глибоцького району Чернівецької області

Ділянка № 1, площа 13.174 га    Ділянка № 3, площа 2.0368 га  
 Ділянка № 2, площа 1.1241 га    Ділянка № 4, площа 28.7119 га



Умовні позначення

земельна(і) ділянка(и) яка(і) підлягають інвентаризації

Директор	Павлюк Г.М.		Замовник: держава в особі Головного управління Держгеокадастру у Чернівецькій області			
Відповідальний за дотриманням якості робіт сертифікуваний інженер-землевпорядник	Ціжова А.В.		територія Глибоцького ОТГ, Глибоцька селищна рада, Глибоцький район, Чернівецька область			
Виконавець інженер-землевпорядник	Замаровський В.С.		Технічна документація із землеустрою щодо інвентаризації земель і земельних ділянок сільськогосподарського призначення державної власності	Стадія	Аркуш	Аркушів
					1	1
				Ортофотоплан земельної ділянки	Чернівецька регіональна філія ДП "Центр ДЗК" м. Чернівці - 2018 рік	

**ВИКОПЮВАННЯ ЗЕМЕЛЬНОЇ ДІЛЯНКИ З ОРТОФОТОПЛАНУ  
територія Глибоцької ОТГ**

Глибоцька селищна рада, Глибоцького району Чернівецької області  
Ділянка № 5, площа 2.0076 га



Умовні позначення

земельна(і) ділянка(и) яка(і) підлягають інвентаризації

Директор	Павлох І.М.		Замовник: держава в особі Головного управління Держгеокадастру у Чернівецькій області			
Відповідальний за дотриманням якості робіт сертифікований інженер-землепорядник	Госюла А.В.		територія Глибоцького ОТГ, Глибоцька селищна рада, Глибоцький район, Чернівецька область			
Виконавець інженер-землепорядник	Захаровський В.С. Василівна		Технічна документація із землеустрою щодо інвентаризації земель і земельних ділянок сільськогосподарського призначення державної власності	<b>Стадія</b>	<b>Аркуш</b>	<b>Аркушів</b>
					1	1
			Ортофотоплан земельної ділянки	Чернівецька регіональна філія ДП "Центр ДЗК" м. Чернівці - 2018 рік		

**ВИКОПИВАННЯ ЗЕМЕЛЬНОЇ ДІЛЯНКИ З ОРТОФОТОПЛАНУ**  
 територія Глибоцької ОТГ  
 Глибоцька селищна рада, Глибоцького району Чернівецької області  
 Ділянка № 6, площа 0.7135 га



Умовні позначення

земельна(і) ділянка(и) яка(і) підлягають інвентаризації


Директор	Павлюк Г.М.	Замовник: держава в особі Головного управління Держгеокадастру у Чернівецькій області			
Відповідальний за дотриманням якості робіт сертифікований інженер-землепорядник	Проф. Д.М.В.		територія Глибоцького ОТГ, Глибоцька селищна рада, Глибоцький район, Чернівецька область		
Виконавець інженер-землепорядник	Захарович І.В.	Технічна документація із землеустрою щодо інвентаризації земель і земельних ділянок сільськогосподарського призначення державної власності	Стадія	Аркуш	Аркушів
	Антоніна Василівна			1	1
		Ортофотоплан земельної ділянки	Чернівецька регіональна філія ДП "Центр ДЗК" м. Чернівці - 2018 рік		



**ВИКОПИВАННЯ ЗЕМЕЛЬНОЇ ДІЛЯНКИ З ОРТОФОТОПЛАНУ**  
**територія Глибоцької ОТГ**  
 Глибоцька селищна рада, Глибоцького району Чернівецької області  
 Ділянка № 7, площа 9.0421 га



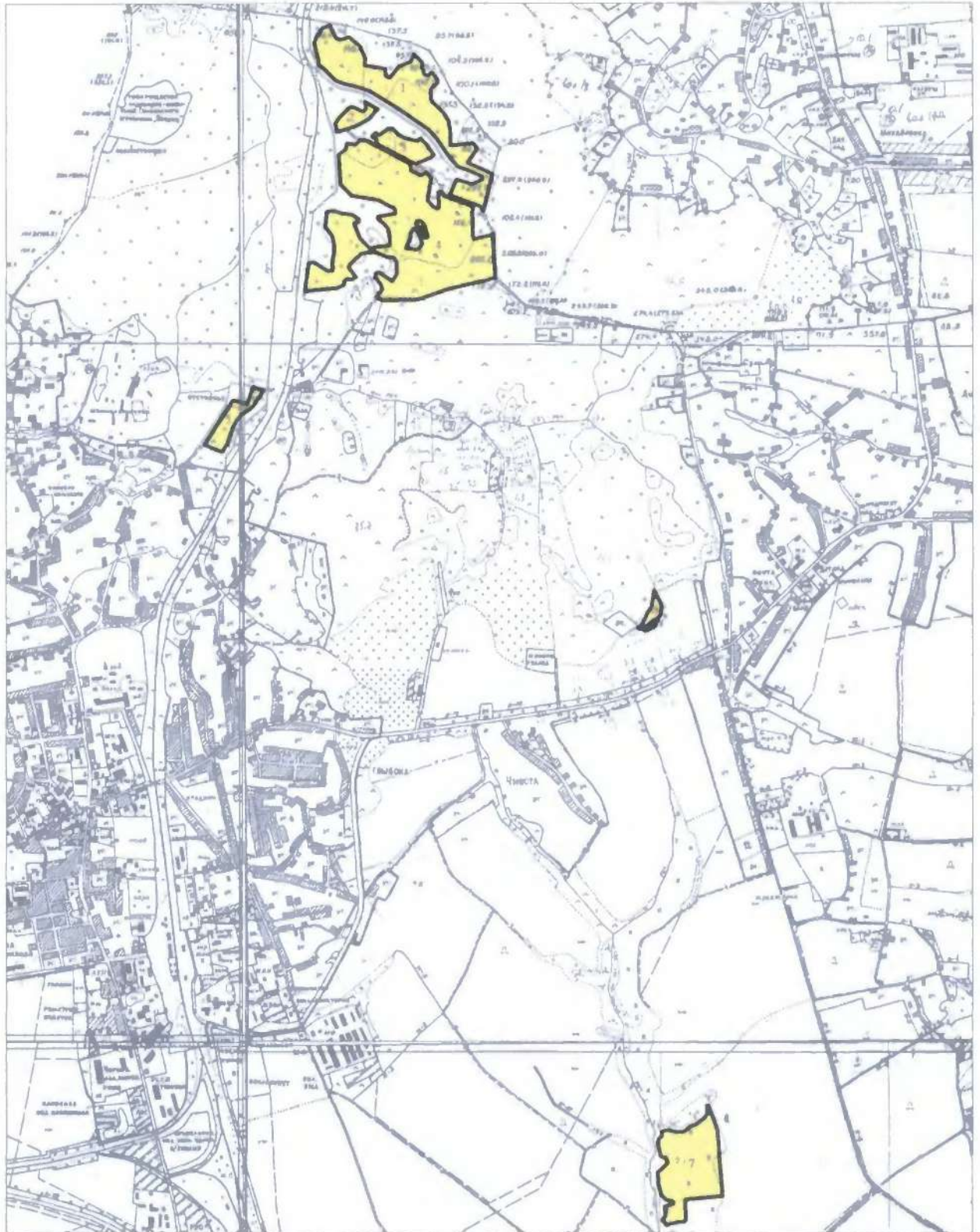
Умовні позначення




земельна(і) ділянка(и) яка(і) підлягають інвентаризації

Директор	Павлюк І. М.	Замовник: держава в особі Головного управління Держгеокадастру у Чернівецькій області			
Відповідальний за дотриманням якості робіт сертифікуваний інженер-землевпорядник	Носов А. В.		територія Глибоцького ОТГ, Глибоцька селищна рада, Глибоцький район, Чернівецька область		
Виконавець інженер-землевпорядник	Заброцький В. С.	Технічна документація із землеустрою щодо інвентаризації земель і земельних ділянок сільськогосподарського призначення державної власності	Стадія	Аркуш	Аркушів
	Басилівна			1	1
		Ортофотоплан земельної ділянки	Чернівецька регіональна філія ДП "Центр ДЗК" м. Чернівці - 2018 рік		

СХЕМА РОЗТАШУВАННЯ ЗЕМЕЛЬНИХ ДІЛЯНОК  
територія Глибоцької ОТГ  
Глибоцька селищна рада  
Глибоцького району Чернівецької області



Умовні позначення



земельна(і) ділянка(и) яка(і) підлягають інвентаризації

# СХЕМА ПРИВ'ЯЗКИ ЗЕМЕЛЬНОЇ ДІЛЯНКИ ДО ДЕРЖАВНОЇ ГЕОДЕЗИЧНОЇ МЕРЕЖІ



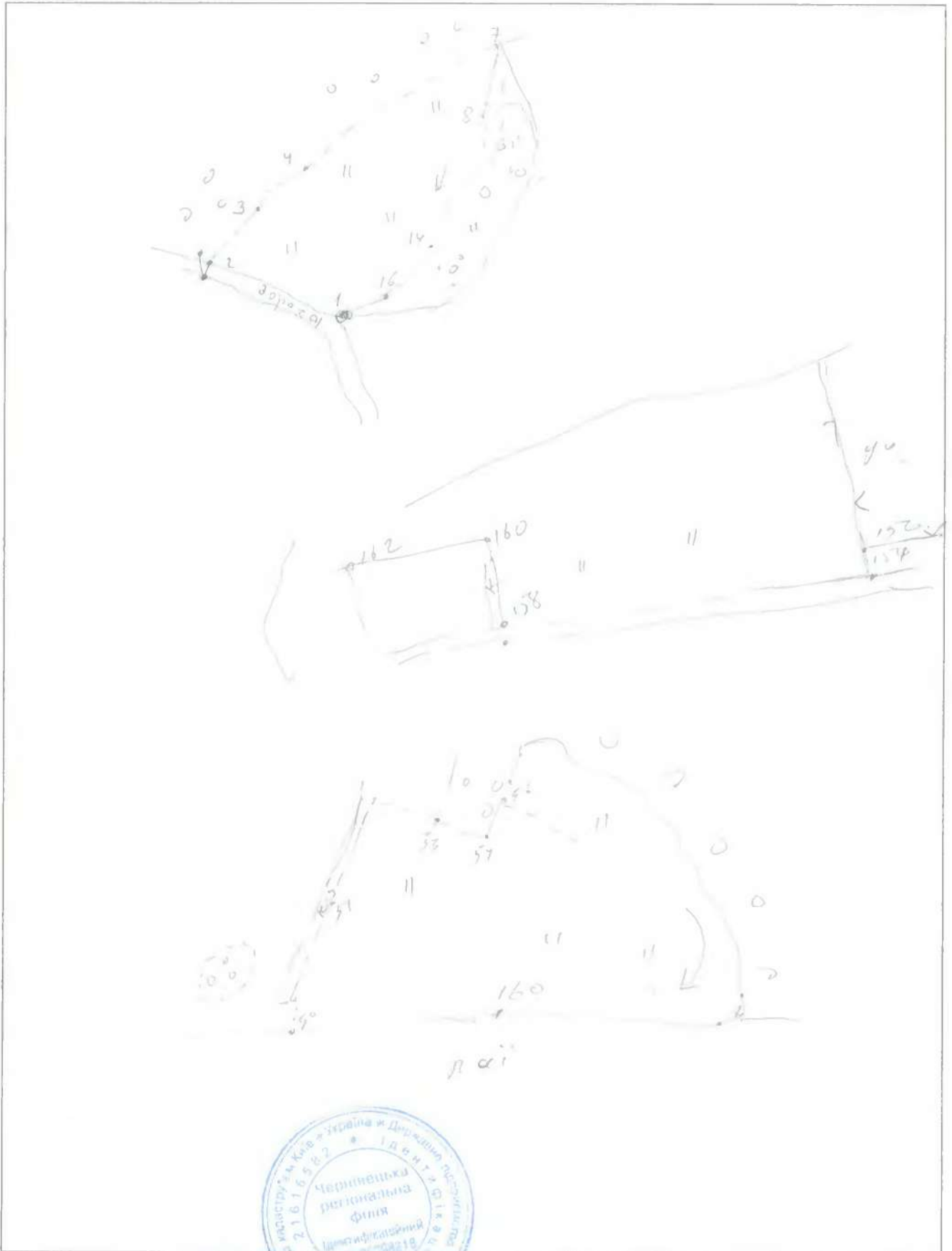
Ізонав інженер-геодезист		Технічна документація із землеустрою щодо інвентаризації земель та земельних ділянок сільськогосподарського призначення державної власності		
		Глибочка селищна рада, Глибочький район, Чернівецька область		
		СХЕМА ПРИВ'ЯЗКИ ЗЕМЕЛЬНОЇ ДІЛЯНКИ ДО ДІМ	згвдп ТД	аркуш 1 аркуше 1
			ЧРФ ДП "Центр ДЗК"	

Дата 04.05.2018

Об'єкт Глибока ВТГ

Код об'єкта \_\_\_\_\_

Примітка \_\_\_\_\_



Зйомку виконав \_\_\_\_\_

*[Signature]*

*Берлишко*



1	2	3	4	5	6	7	8	9	10
72	+48.071334635083	+25.961781416056	393.154	5317403.428	2260010.863	359.441	HSIG:0.943	VSIG:1.323	STATUS:DGPS
73	+48.071582948731	+25.961698766653	393.493	5317431.081	2260004.897	359.781	HSIG:2.684	VSIG:3.490	STATUS:AUTONOMOUS
74	+48.071778644475	+25.962029152644	395.287	5317452.669	2260029.669	361.575	HSIG:2.410	VSIG:3.013	STATUS:AUTONOMOUS
75	+48.071979221719	+25.962299279842	397.680	5317474.831	2260049.955	363.969	HSIG:0.076	VSIG:0.251	STATUS:FLOAT
76	+48.072119747258	+25.962249370117	397.393	5317490.482	2260046.345	363.682	HSIG:0.024	VSIG:0.042	STATUS:FIXED
77	+48.072167072039	+25.962110279822	396.299	5317495.816	2260036.017	362.588	HSIG:0.023	VSIG:0.036	STATUS:FIXED
78	+48.072237119356	+25.961883557647	392.935	5317503.723	2260019.176	359.224	HSIG:0.033	VSIG:0.063	STATUS:FIXED
79	+48.072765740669	+25.961699728472	392.813	5317562.596	2260005.888	359.103	HSIG:0.040	VSIG:0.072	STATUS:FIXED
80	+48.072916752419	+25.961759954444	393.809	5317579.356	2260010.493	360.100	HSIG:0.034	VSIG:0.044	STATUS:FIXED
81	+48.073063668989	+25.961952889300	395.470	5317595.591	2260024.985	361.761	HSIG:0.031	VSIG:0.046	STATUS:FIXED
82	+48.073192849656	+25.961899414294	394.919	5317609.983	2260021.100	361.210	HSIG:0.031	VSIG:0.043	STATUS:FIXED
83	+48.073248082189	+25.962095201617	398.254	5317616.022	2260035.733	364.545	HSIG:1.591	VSIG:2.335	STATUS:DGPS
84	+48.073249800081	+25.962421979136	398.647	5317616.043	2260060.085	364.938	HSIG:0.038	VSIG:0.044	STATUS:FIXED
85	+48.073210043953	+25.962721424403	402.261	5317611.467	2260082.369	368.553	HSIG:0.040	VSIG:0.046	STATUS:FIXED
86	+48.073201929947	+25.963097170708	406.230	5317610.370	2260110.362	372.522	HSIG:0.039	VSIG:0.050	STATUS:FIXED
87	+48.073248041631	+25.963286946431	407.289	5317615.399	2260124.540	373.581	HSIG:0.030	VSIG:0.041	STATUS:FIXED
88	+48.073421395469	+25.963591006636	408.308	5317634.516	2260147.332	374.600	HSIG:0.036	VSIG:0.057	STATUS:FIXED
89	+48.073485606039	+25.963913957739	410.507	5317641.489	2260171.448	376.799	HSIG:0.039	VSIG:0.064	STATUS:FIXED
90	+48.073634093389	+25.964173675728	412.495	5317657.865	2260190.916	378.788	HSIG:0.069	VSIG:0.089	STATUS:FLOAT
91	+48.073767636850	+25.964425657369	414.559	5317672.583	2260209.797	380.852	HSIG:0.028	VSIG:0.040	STATUS:FIXED
92	+48.073925627939	+25.964574204636	415.864	5317690.073	2260220.988	382.158	HSIG:0.030	VSIG:0.046	STATUS:FIXED
93	+48.074230077333	+25.964532849094	414.971	5317723.947	2260218.142	381.265	HSIG:0.031	VSIG:0.044	STATUS:FIXED
94	+48.074334143325	+25.964755128131	416.514	5317735.403	2260234.786	382.809	HSIG:0.032	VSIG:0.041	STATUS:FIXED
95	+48.074436604186	+25.964959115808	417.652	5317746.690	2260250.066	383.947	HSIG:0.027	VSIG:0.038	STATUS:FIXED
96	+48.074293540347	+25.965041220353	417.439	5317730.740	2260256.073	383.734	HSIG:1.985	VSIG:2.586	STATUS:AUTONOMOUS
97	+48.073637601008	+25.964932742306	417.444	5317657.862	2260247.483	383.737	HSIG:0.019	VSIG:0.027	STATUS:FIXED
98	+48.073108795772	+25.964931573275	416.120	5317599.064	2260246.987	382.412	HSIG:0.022	VSIG:0.033	STATUS:FIXED
99	+48.072370523531	+25.964957275897	414.563	5317516.962	2260248.332	380.853	HSIG:0.014	VSIG:0.021	STATUS:FIXED
100	+48.071777076175	+25.964993092189	413.429	5317450.958	2260250.543	379.718	HSIG:1.308	VSIG:2.052	STATUS:DGPS
150	+48.099973664600	+25.935082973611	358.004	5320602.058	2258044.618	324.387	HSIG:0.011	VSIG:0.018	STATUS:FIXED
151	+48.099994800189	+25.935051005053	358.101	5320604.425	2258042.254	324.444	HSIG:0.011	VSIG:0.017	STATUS:FIXED
152	+48.100355079742	+25.935378090608	357.103	5320644.307	2258066.910	323.447	HSIG:0.012	VSIG:0.021	STATUS:FIXED
153	+48.100547659278	+25.935557242211	355.749	5320665.622	2258080.410	322.094	HSIG:0.013	VSIG:0.021	STATUS:FIXED
154	+48.100717494347	+25.9355700163008	354.732	5320684.428	2258091.193	321.077	HSIG:0.013	VSIG:0.022	STATUS:FIXED
155	+48.101115700056	+25.936076328131	351.590	5320728.500	2258119.534	317.936	HSIG:0.013	VSIG:0.022	STATUS:FIXED
156	+48.101486979397	+25.936442559225	350.522	5320769.583	2258147.113	316.869	HSIG:0.014	VSIG:0.022	STATUS:FIXED
157	+48.101638716581	+25.936553175981	350.079	5320786.395	2258155.475	316.427	HSIG:0.015	VSIG:0.023	STATUS:FIXED
158	+48.101775712122	+25.936684400208	350.038	5320801.556	2258165.360	316.386	HSIG:0.014	VSIG:0.023	STATUS:FIXED
159	+48.101741987556	+25.936868403292	348.517	5320797.706	2258179.036	314.865	HSIG:0.017	VSIG:0.026	STATUS:FIXED
160	+48.101619760836	+25.937522813364	346.391	5320783.759	2258227.677	312.739	HSIG:0.016	VSIG:0.027	STATUS:FIXED
161	+48.102077478881	+25.937720369753	348.258	5320834.546	2258242.762	314.607	HSIG:0.017	VSIG:0.027	STATUS:FIXED
162	+48.102316847278	+25.937824318569	348.456	5320861.105	2258250.698	314.806	HSIG:0.018	VSIG:0.028	STATUS:FIXED
163	+48.102466835819	+25.937959170097	349.142	5320877.709	2258260.863	315.492	HSIG:0.019	VSIG:0.032	STATUS:FIXED
164	+48.102248859019	+25.938146417861	347.230	5320853.371	2258274.632	313.580	HSIG:0.018	VSIG:0.028	STATUS:FIXED
165	+48.102158891803	+25.938576664722	342.700	5320843.134	2258306.603	309.049	HSIG:0.032	VSIG:0.052	STATUS:FIXED

	11	12	13	14	15	16	17	18
SATS.13	PDOP:1.642	HDOP:0.898	VDOP:1.374	TDOP:0.941	GDOP:1.892	DATE:05-05-2018	TIME:13:57:36	
SATS.13	PDOP:1.295	HDOP:0.720	VDOP:1.076	TDOP:0.703	GDOP:1.473	DATE:05-05-2018	TIME:13:58:06	
SATS.13	PDOP:1.234	HDOP:0.689	VDOP:1.023	TDOP:0.645	GDOP:1.392	DATE:05-05-2018	TIME:13:58:54	
SATS.10	DATE:05-05-	TIME:14:00:5						
SATS.9	PDOP:2.483	HDOP:1.540	VDOP:1.947	TDOP:2.608	GDOP:3.601	DATE:05-05-2018	TIME:14:01:12	
SATS.8	PDOP:2.484	HDOP:1.541	VDOP:1.948	TDOP:2.610	GDOP:3.603	DATE:05-05-2018	TIME:14:01:24	
SATS.6	PDOP:9.282	HDOP:3.680	VDOP:8.522	TDOP:11.611	GDOP:14.865	DATE:05-05-2018	TIME:14:01:50	
SATS.7	PDOP:5.746	HDOP:2.679	VDOP:5.083	TDOP:6.986	GDOP:9.045	DATE:05-05-2018	TIME:14:02:42	
SATS.6	PDOP:2.431	HDOP:1.414	VDOP:1.978	TDOP:2.384	GDOP:3.405	DATE:05-05-2018	TIME:14:03:00	
SATS.8	PDOP:4.382	HDOP:2.195	VDOP:3.793	TDOP:5.312	GDOP:6.887	DATE:05-05-2018	TIME:14:03:28	
SATS.8	PDOP:2.437	HDOP:1.406	VDOP:1.991	TDOP:2.398	GDOP:3.419	DATE:05-05-2018	TIME:14:03:46	
SATS.9	PDOP:1.717	HDOP:0.989	VDOP:1.404	TDOP:0.975	GDOP:1.975	DATE:05-05-2018	TIME:14:04:12	
SATS.7	PDOP:2.866	HDOP:2.033	VDOP:2.019	TDOP:2.462	GDOP:3.778	DATE:05-05-2018	TIME:14:04:46	
SATS.7	PDOP:3.204	HDOP:2.729	VDOP:1.679	TDOP:1.827	GDOP:3.688	DATE:05-05-2018	TIME:14:05:14	
SATS.5	PDOP:4.327	HDOP:2.759	VDOP:3.334	TDOP:4.149	GDOP:5.995	DATE:05-05-2018	TIME:14:05:46	
SATS.8	PDOP:2.457	HDOP:1.384	VDOP:2.030	TDOP:2.441	GDOP:3.463	DATE:05-05-2018	TIME:14:06:02	
SATS.6	PDOP:6.284	HDOP:2.862	VDOP:5.594	TDOP:7.713	GDOP:9.949	DATE:05-05-2018	TIME:14:06:34	
SATS.7	PDOP:6.376	HDOP:2.895	VDOP:5.681	TDOP:7.836	GDOP:10.102	DATE:05-05-2018	TIME:14:07:06	
SATS.9	PDOP:2.245	HDOP:1.197	VDOP:1.900	TDOP:2.371	GDOP:3.266	DATE:05-05-2018	TIME:14:08:25	
SATS.9	PDOP:2.193	HDOP:1.227	VDOP:1.817	TDOP:2.128	GDOP:3.055	DATE:05-05-2018	TIME:14:08:52	
SATS.8	PDOP:2.492	HDOP:1.357	VDOP:2.090	TDOP:2.505	GDOP:3.534	DATE:05-05-2018	TIME:14:09:08	
SATS.7	PDOP:4.744	HDOP:2.387	VDOP:4.100	TDOP:5.777	GDOP:7.476	DATE:05-05-2018	TIME:14:09:40	
SATS.5	PDOP:3.900	HDOP:2.968	VDOP:2.531	TDOP:3.308	GDOP:5.114	DATE:05-05-2018	TIME:14:10:18	
SATS.7	PDOP:2.529	HDOP:1.360	VDOP:2.132	TDOP:2.685	GDOP:3.688	DATE:05-05-2018	TIME:14:10:52	
SATS.19	PDOP:2.113	HDOP:1.084	VDOP:1.813	TDOP:1.199	GDOP:2.429	DATE:05-05-2018	TIME:14:12:04	
SATS.8	PDOP:2.128	HDOP:1.089	VDOP:1.829	TDOP:1.211	GDOP:2.449	DATE:05-05-2018	TIME:14:12:58	
SATS.8	PDOP:2.137	HDOP:1.092	VDOP:1.837	TDOP:1.218	GDOP:2.460	DATE:05-05-2018	TIME:14:13:42	
SATS.9	PDOP:1.985	HDOP:1.069	VDOP:1.672	TDOP:1.093	GDOP:2.266	DATE:05-05-2018	TIME:14:14:38	
SATS.9	PDOP:2.001	HDOP:1.074	VDOP:1.688	TDOP:1.105	GDOP:2.285	DATE:05-05-2018	TIME:14:15:28	
SATS.9	PDOP:1.901	HDOP:0.909	VDOP:1.670	TDOP:1.034	GDOP:2.164	DATE:05-05-2018	TIME:14:48:09	
SATS.9	PDOP:1.903	HDOP:0.909	VDOP:1.672	TDOP:1.035	GDOP:2.167	DATE:05-05-2018	TIME:14:48:29	
SATS.11	PDOP:1.896	HDOP:0.859	VDOP:1.690	TDOP:1.596	GDOP:2.478	DATE:05-05-2018	TIME:14:49:26	
SATS.12	PDOP:1.758	HDOP:0.792	VDOP:1.570	TDOP:1.441	GDOP:2.274	DATE:05-05-2018	TIME:14:49:43	
SATS.12	PDOP:1.760	HDOP:0.791	VDOP:1.572	TDOP:1.443	GDOP:2.276	DATE:05-05-2018	TIME:14:49:57	
SATS.11	PDOP:2.031	HDOP:0.893	VDOP:1.824	TDOP:1.676	GDOP:2.633	DATE:05-05-2018	TIME:14:50:31	
SATS.10	PDOP:1.918	HDOP:0.913	VDOP:1.686	TDOP:2.122	GDOP:2.860	DATE:05-05-2018	TIME:14:51:06	
SATS.9	PDOP:2.037	HDOP:0.994	VDOP:1.778	TDOP:2.264	GDOP:3.045	DATE:05-05-2018	TIME:14:51:21	
SATS.11	PDOP:2.037	HDOP:0.995	VDOP:1.778	TDOP:1.135	GDOP:2.332	DATE:05-05-2018	TIME:14:51:45	
SATS.7	PDOP:2.562	HDOP:1.273	VDOP:2.223	TDOP:2.777	GDOP:3.778	DATE:05-05-2018	TIME:14:52:20	
SATS.10	PDOP:2.384	HDOP:0.975	VDOP:2.176	TDOP:2.051	GDOP:3.145	DATE:05-05-2018	TIME:14:53:13	
SATS.9	PDOP:2.040	HDOP:0.999	VDOP:1.778	TDOP:2.271	GDOP:3.053	DATE:05-05-2018	TIME:14:54:43	
SATS.8	PDOP:2.498	HDOP:1.218	VDOP:2.181	TDOP:2.698	GDOP:3.677	DATE:05-05-2018	TIME:14:55:15	
SATS.6	PDOP:2.503	HDOP:1.169	VDOP:2.214	TDOP:2.826	GDOP:3.775	DATE:05-05-2018	TIME:14:55:50	
SATS.8	PDOP:2.508	HDOP:1.168	VDOP:2.220	TDOP:2.833	GDOP:3.784	DATE:05-05-2018	TIME:14:56:17	
SATS.6	PDOP:3.817	HDOP:1.914	VDOP:3.303	TDOP:4.307	GDOP:5.755	DATE:05-05-2018	TIME:14:56:45	

1	2	3	4	5	6	7	8	9	10
166	+48.102067185764	+25.938479002358	342.445	5320832.990	2258299.255	308.794	HSIG:0.020	VSIG:0.032	STATUS:FIXED
167	+48.102093587311	+25.938242749536	345.072	5320836.054	2258281.681	311.421	HSIG:0.021	VSIG:0.037	STATUS:FIXED
168	+48.101705177731	+25.938021883542	342.907	5320792.986	2258264.916	309.255	HSIG:1.280	VSIG:2.287	STATUS:DGPS

Інженер-геодезист



О. Велічко



---

11	12	13	14	15	16	17	18
SATS:7	PDOP:2.459	HDOP:1.210	VDOP:2.141	TDOP:2.667	GDOP:3.628	DATE:05-05-2018	TIME:14:57:01
SATS:8	PDOP:3.123	HDOP:1.412	VDOP:2.786	TDOP:3.412	GDOP:4.625	DATE:05-05-2018	TIME:14:57:42
SATS:13	PDOP:1.577	HDOP:0.750	VDOP:1.388	TDOP:0.880	GDOP:1.806	DATE:05-05-2018	TIME:14:58:46



МІНІСТЕРСТВО ЕКОНОМІЧНОГО РОЗВИТКУ І ТОРГІВЛІ УКРАЇНИ

Національний науковий центр "Інститут метрології"

(ННЦ "Інститут метрології")

61002, Харків, вул. Мироносицька, 42

Свідоцтво про уповноваження № ПК 008-2014 від 16.05.2014

СВІДОЦТВО

про перевірку законодавчо регульованого засобу вимірювальної техніки

№ 3430

Чинне до "16" травня 2019 р.

Назва та умовне позначення Приймач GPS Trimble R4

базовий приймач GPS GX1230 GG, № 471121 Зав. № 5108461837

Виробник фірма «Trimble Navigation Ltd», США

За результатами перевірки встановлено, що засіб вимірювальної техніки (далі – ЗВТ)

відповідає вимогам інструкція по експлуатації приймачів GPS Trimble R4

(назва нормативно-правового акта, що містить вимоги)

до метрологічних характеристик і значення метрологічних характеристик

(клас точності, похибки, діапазон вимірювання), особливості застосування ЗВТ)

Додаток: на \_\_\_\_\_ стор. у \_\_\_\_\_ прим.

Персонал, який виконував

роботи з перевірки

(підпис)

В. С. Кушко

(ініціали, прізвище)

Місце відбитка

повірочного тавра

"16" 05 2018 р.



Результати повірки (протокол № 271 від 16.05.2018 р.) приймача GPS Trimble R4.  
№ 5108461837, що належить Центру ДЗК ДПІ Чернівецька РФ, м. Чернівці

Назва метрологічної характеристики (МХ)	Одержане значення МХ
Довірчі границі абсолютної похибки вимірювання відстаней у статистиці в плані до 50 км при довірчій ймовірності $p = 0,95$	$\pm (3 + 0,5 \times 10^{-6} L)$ мм


Де L – відстань, що вимірюється в мм

Персонал, який виконував  
роботи з повірки

  
(підпис)

В. С. Купко  
(ініціал, прізвище)

Місце відбитка  
повірочного тавра



Договір № 102/11.16-17  
про надання послуг

м. Київ

04 червня 2016 року

Приватне акціонерне товариство «Систем Солюшнс», надалі за текстом - Виконавець, що має статус платника податку на прибуток на загальних умовах, в особі директора Бабченка Володимира Аватолідовича, який діє на підставі Статуту, з однієї сторони, та

Державне підприємство «Центр державного земельного кадастру», надалі за текстом - Замовник, що має статус платника податку на прибуток на загальних умовах, в особі в.о. генерального директора-керівника технічних програм Федущина М.О., який діє на підставі Статуту та наказу Підприємства від 13.07.2016 № 190-к, з іншої сторони (далі за текстом при спільному підписанні або окремо - відповідно Сторони або Сторона), уклали цей Договір (надалі - Договір) про наведене нижче.

### ВИЗНАЧЕННЯ ТЕРМІНІВ.

У цьому Договорі терміни вживаються в такому значенні:

**Договір** - правочин про надання та отримання доступу до послуг, укладений між Виконавцем і Замовником на умовах публічної оферти в момент акцепту Замовником її умов.

**Акцепт** - посилається на безумовну згоду Замовника на укладення Договору.

**Замовник** - фізична або юридична особа, яка потребує, замовляє та/або отримує послуги для власних потреб.

**Послуга** - забезпечення, за умов технічної можливості, надання доступу до обладнання Виконавця власним та/або об'єктованим обладнанням Замовника в межах обраного тарифного плану пакету.

**Надання доступу до обладнання** - надання можливості працювати з обладнанням Виконавця шляхом видачі та/або авторизації Замовнику унікального імені (логіну) і паролю та програмного забезпечення, що дозволяє мати доступ до обладнання Виконавця.

**Сплочений період** - обраний Замовником на власній розсуд проміжок часу в якому він бажає отримати Послугу.

**Тарифний план (пакет)** - документ, у якому наводяться перелік, опис, вартість Послуг, що надаються Виконавцем.

**Технічна можливість** - під технічною можливістю розуміється знаходження обладнання Виконавця в зоні дії Послуги і використання для доступу до Послуги налаштованого обладнання Замовника й програмного забезпечення.

**Зона дії Послуги** - територія України.

**Обладнання Виконавця** - комплекс технічних засобів Виконавця, яке складається з серверів, референсних станцій, ліцензійного програмного забезпечення тощо, що розміщені в межах території України, об'єднаних певною технологічною схемою.

**Сервер** - програмно-апаратна обчислювальна система, яка виконує функції на запит Замовника, надаючи йому доступ до Послуг.

**Референсна станція** - GNSS-приймач (базова станція), призначена для отримання та обробки сигналів Глобальних навігаційних супутникових систем (надалі-ГНСС).

**Ліцензійне програмне забезпечення** - комп'ютерні програми Leica Geosystem A.G., а саме: GNSS Spider, GNSS Spider Web, GNSS Spider Business Centre, GNSS Spider QC, Leica Geo Office (LGO), Windows Server 2008.

**Додаткові послуги** - послуги, які Замовник може замовити при додатковому узгодженні з Виконавцем.

**Обладнання Замовника** - обладнання, яке призначене для отримання Послуг та повинно мати виданий в установленому порядку документ про підтвердження відповідності вимогам нормативних документів у сфері метрології.

**Прейскурант** - діючий систематизований перелік Послуг Виконавця з цінами, що наведені в Додатку 2 цього Договору.

Виконавець \_\_\_\_\_

Замовник \_\_\_\_\_

**Технічний регламент** – одини правила та вимоги, яких обов'язково дотримуватися Замовник при отриманні Послуг, що наведені в Додатку 1 цього Договору.

**Особовий рахунок** – форма обліку індивідуальних для кожного Замовника відомостей, що відображає використання коштів на оплату Послуг за цим Договором.

**Виконавець** – Приватне акціонерне товариство «Систем Солоджис».

**Логін** – унікальний для WEB-сервера Виконавця набір літер та цифр, які в поєднанні з паролем слугують ідентифікатором Замовника або символічний код, який використовується для роботи з системою. Надається Замовнику один раз при підключенні до системи, є унікальним для кожного Замовника та зберігається за ним на весь час.

**Пароль** – набір літер та цифр, які в поєднанні з Логіном слугують ідентифікатором Замовника.

**Авторизація Замовника** – процес аналізу на сервері Виконавця введених Замовником аутентифікаційних даних, за результатом якого визначається наявність у Замовника прав отримати Послугу.

**Активация тарифного плану (пакету)** – початок надання Послуг, згідно Заявки Замовника на активацию тарифного плану (пакету).

Усі інші термини, що вживаються в цьому Договорі, відповідають визначенням, встановленим чинним законодавством України.

### 1. ПОРЯДОК УКЛАДЕННЯ ДОГОВОРУ.

1.1. Всі викладені умови Договору є обов'язковими для Замовника та Виконавця. Перед початком отримання Послуг Замовник зобов'язаний ознайомитися з умовами цього Договору. Якщо Замовник не згодний з умовами Договору, він не має права користуватися Послугами.

### 2. ПРЕДМЕТ ДОГОВОРУ.

2.1. Виконавець, за умови технічної можливості, зобов'язується на умовах даного Договору надавати Замовнику на платній основі, відповідно до діючого Технічного регламенту (Додаток 1) та Прейскуранту (Додаток 2), визначених по коду ДКПП 016:2010-61.20.1 та ДК 021:2015(64212000-5), наступні послуги (надалі – Послуги):

2.1.1. забезпечення технічної можливості щодобового доступу Замовника до обладнання Виконавця з метою отримання коректної поправки для визначення координат планового подорожжя і відстаней при виконанні геодезичних робіт у режимі реального часу в СК-63 або УСК 2000 в межах території України;

2.1.2. забезпечення технічної можливості щодобового доступу Замовника до обладнання Виконавця з метою отримання результатів ГНСС-спостережень на території України;

2.1.3. інші послуги, які Замовник може замовити при додатковому узгодженні з Виконавцем, а Замовник зобов'язується виконувати вимоги Технічного регламенту та своєчасно і в повному обсязі оплачувати Послуги відповідно до умов цього Договору.

2.2. Технічний регламент і Прейскурант є офіційними документами Виконавця та є Додатками 1 та 2 цього Договору.

2.3. Перелік та опис Послуг, порядок розрахунків та порядок надання Послуг Замовнику визначаються цим Договором.

### 3. ПОРЯДОК НАДАННЯ ПОСЛУГ.

3.1. При отриманні Послуг вперше:

3.1.1. Замовник самостійно реєструється, отримує унікальний логін і пароль та авторизується на WEB-сайті Виконавця [www.systemnet.com.ua](http://www.systemnet.com.ua) у розділі «Регістрація»;

3.1.2. Замовник обирає Тарифний план (пакет), згідно якого бажає отримати доступ до Послуг;

3.1.3. Замовник самостійно отримує рахунок на сплату Послуг згідно обраного Тарифного плану (пакету) шляхом звернення до бухгалтерії Виконавця. Порядок оплати визначено в розділі 4 даного Договору;

3.1.4. після оплати Замовником рахунку та отримання Виконавцем 100% суми на поточний рахунок, Виконавець надає доступ до Послуг. Доступ надається з дня наступного за днем надходження коштів від Замовника на поточний рахунок Виконавця.

Виконавець \_\_\_\_\_

Замовник \_\_\_\_\_

- 3.1.5. користуватися Послужою Замовник може за умови коректно встановленого програмного забезпечення, правильно введених логіна і пароля та наявності доступу в мережу Інтернет;
- 3.1.6. після закінчення оплаченого періоду надання Послуги Замовнику припиняється;
- 3.2. При повторному отриманні Послуг:
- 3.2.1. для відновлення доступу до отримання Послуг Замовник самостійно отримує рахунок на оплату Послуг згідно обраного Тарифного плану (паketу) шляхом звернення до бухгалтерії Виконавця. Порядок оплати визначено в розділі 4 даного Договору;
- 3.2.2. після оплати Замовником рахунку та отримання Виконавцем 100% суми на поточний рахунок, Виконавець надає доступ до отримання Послуг. Доступ надається з дня наступного за днем надходження коштів від Замовника на поточний рахунок;
- 3.2.3. після закінчення оплаченого періоду надання Послуги Замовнику припиняється.

#### 4. ЦІНА ДОГОВОРУ, ВАРТІСТЬ ПОСЛУГ ТА ПОРЯДОК РОЗРАХУНКІВ.

- 4.1. Загальна ціна Послуг по даному Договору підтверджена Сторонами в Протоколі про погодження договірної ціни надання Послуг (додаток № 3), який є невід'ємною частиною цього Договору, та складає: 167 790,00 грн. (сто шістдесят сім тисяч сімсот дев'яносто гривень 00 копійок), у т.ч. ПДВ (20%) – 27 965,00 грн. (двадцять сім тисяч дев'яносто шістдесят п'ять гривень 00 копійок).
- 4.2. Вартість Послуг визначається на підставі обраного Замовником Тарифного плану (паketу).
- 4.3. Оплата Послуг здійснюється Замовником в національній валюті України на умовах передоплати, шляхом безготівкового перерахування коштів на поточний рахунок Виконавця.
- 4.4. Послуги надаються за умови внесення оплати в розмірі 100% за фактом надходження оплати на поточний рахунок Виконавця.
- 4.5. Початком надання доступу до Послуг є дата дня наступного за днем надходження коштів від Замовника на поточний рахунок Виконавця.
- 4.6. Датою оплати вважається дата зарахування коштів на поточний рахунок Виконавця.
- 4.7. Замовник самостійне контролює стан Особового рахунку шляхом контролю на WEB-сайті Виконавця [www.systemnet.com.ua](http://www.systemnet.com.ua) та/або звернення до бухгалтерії Виконавця.
- 4.8. При оформленні Замовником платіжних документів у розділі «Призначення платежу» обов'язково повинен бути вказаний номер і дата отриманого Замовником Договору і рахунку та обраного Тарифного плану (паketу). У разі відсутності номера і дати Договору, рахунку та обраного Тарифного плану (паketу) у платіжному документі, Виконавець не гарантує зарахування отриманої суми як оплати за Послуги.
- 4.9. В разі неповної або часткової оплати рахунку, згідно обраного Замовником Тарифного плану (паketу), Виконавець має право не розпочинати надання Послуг до виконання Замовником зобов'язань по їх повній оплаті.
- 4.10. Всі банківські комісійні витрати за сіллату рахунків Виконавця оплачуються Замовником.
- 4.11. Облік обсягу отриманих Послуг здійснюється за допомогою програмно-апаратних засобів Виконавця. Укладаючи цей Договір, Замовник визнає, що він згоден визнати як шлльком вірні дані технічної облікової системи Виконавця. Виродокз усього строку дії Договору Замовник може отримати доступ до електронної статистики отриманих послуг (Spider WEB) з використанням особистих реквізитів Замовника (логін, пароль).
- 4.12. Чає неотримання Послуги Замовником у зв'язку з виходом зі строю його обладнання або проблемами з програмним забезпеченням на стороні Замовника, не вважається простом і оплачується Замовником в повному обсязі.
- 4.13. Сторони домовились, що Послуги вважаються наданими з моменту отримання Замовником доступу до обладнання Виконавця.
- 4.14. Надання Послуг по даному Договору підтверджується Актом приймання-передачі наданих Послуг, який Замовник зобов'язується підписати протягом 5 (п'яти) календарних днів з моменту отримання Акту від Виконавця, після чого направити 1 (однй) примірник на пошту адресу Виконавця.
- 4.15. У разі незгоди Замовника прийняти та відповідним чином оформити Акт приймання-передачі названих Послуг, Замовник до 5 числа місяця, наступного за розрахунковим, направляє Виконавцю мотивовану відмову офіційним листом.

Виконавець

Замовник

4.16. Сторони домовилися, що відсутність Акту приймання-передачі надання Послуг, відповідним чином завереного підписом та печаткою Замовника, у разі відсутності мотивованої відомості, прирівнюється до такого, що є прийнятим Замовником та не є підставою для припинення надання Послуг.

## 5. ПРАВА ТА ОБОВ'ЯЗКИ СТОРІН.

### 5.1. Виконавець зобов'язаний:

5.1.1. з моменту укладення Договору надавати Замовнику Послуги відповідно до обраного Тарифного плану (пакету) за умови проведення Замовником попередньої оплати;

5.1.2. надавати Замовнику технічні консультації, що стосуються обраної ним Послуги, протягом робочого часу, визначеного розкладом роботи служб Виконавця. Технічна допомога Виконавця працює у телефонному режимі з 09:00 до 18:00 з понеділка по п'ятницю, в режимі електронного листування - цілодобово. Якщо Замовнику потрібен індивідуальний цілодобовий нагляд за безперебійним функціонуванням його обладнання, з ним укладається додаткова угода з узгодженою оплатою;

5.1.3. надавати Послуги в терміни, передбачені даним Договором та додатками до нього;

5.1.4. при зверненні Замовника стосовно неотримання Послуги усувати недоліки протягом 5 (п'яти) календарних днів з моменту такого звернення;

5.1.5. за замовленням Замовника на платній основі встановити та/або налагодити (конфігурувати) необхідне програмне забезпечення на обладнанні Замовника;

5.1.6. вести облік обсягу та вартості наданих Замовнику Послуг за кожним видом окремо і забезпечувати достовірність обліку. Зберігати записи про надані Послуги протягом строку повної давності, визначеного законодавством;

5.1.7. попереджати Замовника про скорочення переліку Послуг, тимчасове припинення або припинення надання Послуг, відключення його обладнання у випадках і порядку, передбачених Договором та Технічним регламентом;

5.1.8. забезпечувати правильність застосування Тарифних планів (пакетів).

5.1.9. інформувати Замовника про виконання капітальних, профілактичних чи інших робіт, що призведе до тимчасового скорочення переліку Послуг чи припинення доступу до них, а також строки поновлення надання Послуг, не пізніше ніж за 5 (п'ять) робочих днів до початку виконання таких робіт шляхом розміщення інформації на WEB-сайті Виконавця [www.systemnet.com.ua](http://www.systemnet.com.ua) або в інший спосіб, що не суперечить законодавству;

5.1.10. попереджати Замовника не пізніше ніж за 3 (три) місяці про припинення діяльності з надання Послуг;

5.1.11. прийняти надання Послуг протягом 7 (семи) календарних днів з дати отримання Виконавцем заяви Замовника про припинення дії Договору, якщо більший строк не зазначений у заяві;

5.1.12. зберігати конфіденційність інформації Замовника, отриманої від нього при реєстрації, за винятком випадків, передбачених чинним законодавством України;

5.1.13. щомісячно оформляти та надавати Замовнику Акт приймання-передачі наданих Послуг у 2 (двох) примірниках, відповідно до розділу 4 Договору.

### 5.2. Замовник зобов'язаний:

5.2.1. ознайомитись з Договором, Технічним регламентом та Прейскурантом;

5.2.2. безумовно виконувати всі вимоги, викладені в цьому Договорі та додатках до нього;

5.2.3. своєчасно здійснювати оплату Послуг у розмірі, в порядку і в строки, передбачені цим Договором та додатками до нього;

5.2.4. не допускати дій, що можуть призвести до надання доступу до Послуг третім особам (іншим Замовникам);

5.2.5. виконувати рекомендації фахівців Виконавця по користуванню Послугами;

5.2.6. забезпечувати конфіденційність свого логіна і пароля;

5.2.7. надати згоду Виконавцеві на обробку та використання своїх персональних даних відповідно до Закону України "Про захист персональних даних".

Виконавець \_\_\_\_\_

Замовник \_\_\_\_\_

5.2.8. самостійно стежити за станом свого Особового рахунку, не допускати нульового або від'ємного розбіжну грошового балансу;

5.2.9. підписувати Акти приймання-передачі наданих Послуг та направляти їх Виконавцеві протягом 5 (п'яти) календарних днів з моменту їх отримання;

5.2.10. у разі наявності неоплачених Послуг Виконавець виставляє Замовнику рахунок, який повинен бути оплачений протягом 3 (трьох) банківських днів;

5.2.11. не покладати на Виконавця відповідальність за будь-якими позовами та відповідальність за заборгованість, збитки, затрати та витрати, включаючи всі судові витрати, витрати на оплату послуг адвокатів та юристів, які виникли в результаті судових процесів та рішень суду, що прямо чи опосередковано стосуються Послуг Виконавця;

5.2.12. при підписанні Договору Замовник зобов'язується надати достовірні дані та іншу інформацію про себе (фізичну чи юридичну особу, яку він представляє), необхідні для виконання умов даного Договору. За наслідки, що виникли з причини некоректності внесених даних, Виконавець не несе відповідальності. При необхідності перевірки достовірності особи Замовника, надає усі дані (документи), необхідні Виконавцю для проведення такої перевірки. Підписавши цей Договір Замовник погоджується, що Виконавець має право зберігати, упорядковувати, використовувати інформацію, отриману під час укладання Договору, та дані про Послуги, які одержав Замовник (вид, тривалість, зміст тощо). Замовник погоджується з тим, що вказана в Договорі інформація про Замовника, Послуги, які він отримав, інша інформація, необхідна для якісного обслуговування Замовника, може бути використана Виконавцем для ведення обліку Замовників, обліку Послуг, наданих Замовнику, обліку розрахунків з Замовником, для здійснення розсилання Замовникам рахунків, повідомлень, SMS-повідомлень, анкетних листів, пропозицій, рекламних матеріалів, телефонного опитування Замовників з метою з'ясування їхньої думки щодо якості надання Послуг, проведення акцій, розіграшів, маркетингових досліджень, для ведення претензійно-позовної роботи з Замовниками, які мають заборгованість за надані Послуги та Додаткові послуги;

5.2.13. самостійно налаштувати обладнання, необхідне для користування Послугами;

5.2.14. самостійно контролювати та відповідати за роботу обладнання;

5.2.15. перед здійсненням оплати та/або початком робіт відвідувати WEB-сайт Виконавця [www.systemnet.com.ua](http://www.systemnet.com.ua) для ознайомлення з публікаціями, новинами тощо;

5.2.16. зберігати документи, пов'язані з оплатою отриманих Послуг, протягом 3 (трьох) років з моменту здійснення оплати;

5.2.17. письмово повідомляти Виконавця у десятиденний строк про зміну обов'язкових реквізитів, передбачених у Договорі.

### 5.3. Виконавець має право:

5.3.1. вимагати своєчасної оплати Замовником Послуг, обраних та/або наданих відповідно до умов даного Договору;

5.3.2. в односторонньому порядку вносити доповнення і зміни в Технічний регламент та Прейскурант, змінювати існуючі та вводити нові Тарифні плани (пакети), впроваджувати додаткові сервіси, повідомити про такі зміни шляхом публікації інформації на WEB-сайт Виконавця [www.systemnet.com.ua](http://www.systemnet.com.ua);

5.3.3. скорочувати період або припиняти надання Послуг у випадках та порядку, передбачених умовами Договору, зокрема у разі виникнення нульового або від'ємного балансу на Особовому рахунку Замовника, або у випадку якщо Замовник не оплатив заборгованість у триденний строк після одержання письмового попередження;

5.3.4. повідомляти Замовника про заборгованість за надані Послуги;

5.3.5. тимчасово припинити надання Послуг у зв'язку з проведенням профілактичних, ремонтних чи інших робіт;

5.3.6. припинити або призупинити надання Замовнику Послуг, повністю або частково, в наступних випадках:

5.3.6.1. у випадку систематичного невиконання Замовником рекомендацій фахівців технічної служби Виконавця;

5.3.6.2. у випадку виявлення Виконавцем факту надання Замовником, при проходженні реєстрації/авторизації, неправдивої, неточної інформації.

Виконавець: \_\_\_\_\_

Замовник: \_\_\_\_\_



5.3.7. тимчасово припинити надання Послуг з власної ініціативи, до усунення причин, що призвели до цього, в разі виникнення форс-мажорних обставин, визначених розділом 8 Договору;

5.3.8. створювати та зберігати архіви з інформацією, що отримується в процесі користування Замовником Послугами й розкривати будь-які відомості, якщо це необхідно, відповідно до законодавства України;

5.3.9. при зверненні до Виконавця третіх осіб щодо порушень з боку Замовника, Виконавець попереджує Замовника про необхідність припинити порушення. В разі ігнорування Замовником попередження, Виконавець має право припинити надання Послуг Замовнику до моменту припинення порушень;

5.3.10. служба технічної підтримки Виконавця не зобов'язана надавати консультації по загальному програмному забезпеченню, інформацію про яке можна отримати з відповідних посібників користувача стосовно даного програмного забезпечення, і не несе відповідальність за непрофесійні та некваліфіковані дії Замовника чи його представників.

#### 5.4. Замовник має право:

5.4.1. обирати Тарифний план (пакет), що пропонується Виконавцем;

5.4.2. своєчасно отримувати доступ до замовлених Послуг;

5.4.3. безкоштовно отримувати від Виконавця інформацію та консультації, в обсязі, необхідному для отримання доступу до Послуг;

5.4.4. відмовитися від Послуг, якщо він не згодний з їх новою вартістю, встановленою Виконавцем самостійно;

5.4.5. в односторонньому порядку відмовитися від Послуг Виконавця. У цьому випадку Замовник зобов'язаний попередити Виконавця за 5 (п'ять) календарних днів до дати розрвання Договору, при цьому ніяких грошових виплат або повернень внесених Замовником коштів Виконавцем не проводиться;

5.4.6. змінювати пароль та логін для реєстрації/авторизації доступу до Послуги.

### 6. ВІДПОВІДАЛЬНІСТЬ СТОРОН.

6.1. За невиконання або неналежає виконання своїх обов'язків Сторони несуть відповідальність, передбачену цим Договором та законодавством України.

6.2. Виконавець не несе відповідальності перед Замовником за затримки або перебої в отриманні Послуг, які виникають прямо або побіжно з причин, що знаходяться поза сферою контролю Виконавця, зокрема пошкоджень та/або перебоїв в роботі ГНСС, недоступність сервісів, що знаходяться поза адмініструванням Виконавця тощо.

6.3. Замовник (особисто або інша особа під його мережевими реквізитами) самостійно відповідає за шкоду, заподіяну в процесі використання Послуг, особи або майну громадян, юридичних осіб, державі. Замовник самостійно несе відповідальність за претензіями чи позовами третіх осіб щодо результатів використання Замовником Послуг. Виконавець не несе відповідальності перед третіми особами за дії Замовника. У разі отримання зазначених у цьому пункті претензій від третіх осіб Виконавець передає їх на розгляд Замовника, про що повідомляє адресата.

6.4. У разі не своєчасної оплати Послуг Замовник сплачує на користь Виконавця пеню у розмірі 0,5% від вартості неоплачених Послуг за кожний день прострочення оплати, але не більше подвійної облікової ставки Національного банку України, що діяла в період, за який нараховується пеня.

6.5. Виконавець несе перед Замовником за ненадання Послуг таку відповідальність:

6.5.1. за ненадання оплачених Послуг або надання їх в обсязі, меншому за оплачений - у розмірі оплаченої вартості невиконаних послуг;

6.5.2. за безпідставне відключення обладнання Замовника - у розмірі оплаченої вартості Послуг за весь період відключення

6.6. Сила Відома Виконавцем штрафних санкцій, визначених в пункті 6.5 цього Договору, здійснюється шляхом проведення перерахунку, а саме: зменшення суми до сплати Замовником.

Виконавець



Замовник



- 6.7. Виконавець не несе майнової відповідальності перед Замовником, передбаченої в пункті 6.5 цього Договору, унаслідок дії непереборної сили (землетрус, повінь, ураган тощо), викрадення чи пошкодження анімійних, станційних споруд тощо, що використовуються Виконавцем, або якщо неможливість надання Послуг виникла з вини Замовника.
- 6.8. Питання відшкодування завданих Замовнику фактичних збитків, моральної шкоди, втраченої вигоди через неналежне виконання Виконавцем обов'язків за цим Договором вирішуються у претензійному порядку.
- 6.9. Виконавець несе відповідальність за якість Послуги в межах визначених в Технічному регламенті.
- 6.10. Замовник самостійно несе відповідальність і ризики за користування обладнанням, яке знаходиться у його власності або користуванні.
- 6.11. Замовник самостійно відповідає за достовірність результатів, які він отримує через Послуги Виконавця. Виконавець не несе відповідальності перед третіми особами за дії Замовника.
- 6.12. Виконавець не несе відповідальність за програмне забезпечення, що встановлене на власному обладнанні Замовника.
- 6.13. Виконавець не несе відповідальності за збиток, понесений Замовником та/або третіми особами через розголошення та/або втрати Замовником своїх облікових даних.
- 6.14. Виконавець не несе відповідальності за будь-які збитки (включаючи втрачену вигоду), понесені Замовником в період доступу до Послуг Виконавця.
- 6.15. В разі неможливості надання Послуг або їх неєвчасне надання у разі обставин, зумовлених людським чинником, або ж події непереборної сили (форс-мажор), подій викликаних соціальними і природними катаклізмами (війни, пожежі, повені, революції та ін.) Виконавець несе відповідальність тільки у межах сум, отриманих від Замовника в якості оплати за Послуги.
- 6.16. Виконавець не несе та ні за яких обставин не може нести ніякої матеріальної відповідальності, що виходить за рамки сум, отриманих від Замовника в якості оплати за Послуги.
- 6.17. Виконавець не несе відповідальності за якість функціонування вузлів і сегментів мережі Інтернет, які не належать Виконавцеві.
- 6.18. Сторони зобов'язуються не розголошувати відомості, що стали їм відомі під час використання цього Договору, а також будь-яку інформацію, що випливає із нього.
- 6.19. Виконавець не несе відповідальність перед Замовником за непадання або неналежне надання Послуг у разі використання Замовником обладнання, яке не відповідає вимогам членства, з несумісним з мережею Виконавця.
- 6.20. У випадку надання Замовником (без письмового погодження з Виконавцем) Послуг, наданих йому Виконавцем, третім особам, Виконавець має право нарахувати штраф у розмірі 10 000,0 грн. (десяти тисячі гривень 00 коп.) за кожний такий випадок.
- 6.21. Виконавець не несе відповідальності за некваліфіковані дії Замовника щодо використання Послуги.
- 6.22. Виконавець не несе відповідальність за працездатність програмних засобів, наданих Замовнику, у випадку, якщо Замовник, - свідомо чи не знаючи, - порушив їх працездатність, видалив або вніс зміни в системні чи службові файли.

## 7. СТРОК ДІЇ ДОГОВОРУ.

- 7.1. Цей Договір набирає чинності з дня його підписання Виконавцем та Замовником та діє до 30 квітня 2017 року.
- 7.2. Договір розривається достроково в таких випадках:
- 7.2.1. за згодою Замовника в порядку, передбаченому Договором;
- 7.2.2. ініціативи Виконавця в порядку, передбаченому Договором;
- 7.2.3. у зв'язку з банкрутством чи ліквідацією однієї зі Сторін Договору (юридичної особи);

Виконавець \_\_\_\_\_



Замовник \_\_\_\_\_



7.2.4. у зв'язку з припиненням діяльності Виконавця з надання Послуг, визначених у Договорі, в порядку, передбаченому Договором;

7.2.5. за рішенням суду.

7.3. Припинення дії Договору або дострокове розірвання Договору (в тому числі шляхом односторонньої відмови від Договору) не звільняє Замовника від зобов'язань щодо розрахунків за наданих Послуг.

7.4. Сторони мають право розірвати даний Договір в односторонньому порядку, у випадку не виконання однією зі Сторін умов даного Договору та у випадках, передбачених даним Договором і чинним законодавством України. У разі дострокового розірвання даного Договору з ініціативи Замовника, залишок коштів на особовому рахунку Замовника поверненню не підлягає.

#### 8. ФОРС-МАЖОР.

8.1. Сторони звільняються від відповідальності за часткове чи повне невиконання договірних зобов'язань, якщо це невиконання є наслідком обставин непереборної сили. Під обставинами непереборної сили слід розуміти такі обставини, протидіяти яким неможливо. До таких обставин належать: війна, військові дії, блокада, саботаж, диверсії, стихійні лиха, громадські заворушення, пожежі, акти, дії державних органів та будь-які інші дії, що знаходяться за межами компетенції Сторін. Дія форс-мажорних обставин підтверджується компетентним органом у порядку, встановленому законодавством України.

8.2. Сторона, яка у зв'язку з настанням форс-мажорних обставин, не має можливості виконати цей Договір, зобов'язана повідомити іншу Сторону про початок чи закінчення дії таких обставин протягом 3 (трьох) робочих днів.

#### 9. ПОРЯДОК РОЗГЛЯДУ СПОРІВ.

9.1. Спори, що виникають у зв'язку з укладенням, виконанням, розірванням цього Договору, вирішуються Сторонами шляхом переговорів та/або в претензійному порядку.

9.2. При недосягненні згоди Сторін шляхом переговорів, спори вирішуються в порядку, встановленому чинним законодавством України.

#### 10. ОСОБЛИВІ УМОВИ.

10.1. Виконавець діє в інтересах Замовника і прагне до надання лише якісних Послуг. У разі виникнення спірних ситуацій як між технічною службою та Замовником, так і за участю третіх осіб, ми робимо всі законні заходи для захисту інтересів Замовника.

10.2. В той же час Виконавець не гарантує безумовне надання Послуг.

10.3. Виконавець зобов'язаний скласти податкову накладну на кожне повне або часткове постачання товарів (робіт, послуг), а також на суму коштів, що надійшли на поточний рахунок як попередня оплата (аванс) з дотриманням вимог щодо реєстрації в Єдиному реєстрі податкових накладних (далі - ЄРПН).

10.4. Податкова накладна складається в день виникнення податкових зобов'язань Виконавця відповідно до вимог норм статей 200<sup>1</sup> і та 201 розділу V Податкового кодексу України (далі - ПКУ), нормативних актів органів податкової служби України та чинного законодавства України та повинна бути зареєстрована (з дотриманням вимог щодо її реєстрації) в ЄРПН протягом 15-ти днів з дати виникнення податкових зобов'язань на підставі наданих Замовником узгоджених з Виконавцем реквізитів для заповнення податкової накладної до вимог норм статті 201.1.

10.5. Виконавець несе матеріальну відповідальність в сумі завданих збитків за податковими накладними, складеними/наданими з порушеннями вимог статей 200<sup>1</sup> і та 201 ПКУ (в т.ч. відсутність реєстрації в ЄРПН, неповне, невірне зазначення обов'язкових реквізитів податкової накладної, коду товару згідно УКТ ЗЕД та інше), що не надають права на податковий кредит, в

Виконавець \_\_\_\_\_

Замовник \_\_\_\_\_

тому числі в сумі податку на додану вартість (далі – ПДВ) та в сумі нарахованих Замовником штрафних/фінансових санкцій/пені в результаті невиконання (неповного виконання) Виконавцем пунктів договору за актами перевірок контролюючими органами або внаслідок подання Замовником Уточнюючого розрахунку податкових зобов'язань з податку на додану вартість у зв'язку з виправленням самостійно виявлених помилок (далі – Уточнюючий розрахунок) у разі надання Замовником узгоджених з Виконавцем реквізитів для заповнення податкової накладної. У разі порушення Виконавцем вимог статей 200<sup>1</sup> та 201 ПКУ, в т.ч. встановлення факту відсутності реєстрації податкової накладної в ЄРПН у випадках, передбачених ПКУ, або факту реєстрації податкової накладної з порушеннями порядку її реєстрації, або факту складання податкової накладної з порушеннями порядку її заповнення (неповне, невірне зазначення обов'язкових реквізитів податкової накладної, коду товару згідно УКІ ЗЕД та інше), або факту відсутності складання податкової накладної. Виконавець протягом 15 календарних днів з дати (дня) виникнення податкових зобов'язань Виконання (п. 2.3 і 2.4 цього договору) перераховує Замовнику штраф у розмірі суми ПДВ за такою податковою накладною, помноженої на коефіцієнт податку на прибуток  $(1 + (i / (100 - i)))$ , де  $i$  – ставка податку на прибуток, встановлена на дату (день) виникнення податкових зобов'язань Виконання. Станом на дату підписання цього договору  $i = 18$  та коефіцієнт податку на прибуток дорівнює  $1,2195 ((1 + (18 / (100 - 18))) = 1,2195)$ .

10.6. У разі парухування Замовнику/Замовником штрафних/фінансових санкцій/пені в результаті невиконання (неповного виконання) Виконавцем вимог статей 200<sup>1</sup> та 201 ПКУ, пунктів договору 2.3 та 2.4 за актами перевірок контролюючими органами або внаслідок подання Замовником Уточнюючого розрахунку. Виконавець сплачує Замовнику протягом 20 календарних днів з дати (дня) виставлення Замовником претензії штраф у розмірі суми сплачених за актом перевірки або Уточнюючим розрахунком сум штрафних/фінансових санкцій/пені, помноженої на коефіцієнт податку на прибуток  $(1 + (i / (100 - i)))$ , де  $i$  – ставка податку на прибуток, встановлена на дату (день) виставлення претензії. Станом на дату підписання цього договору  $i = 18$  та коефіцієнт податку на прибуток дорівнює  $1,2195 ((1 + (18 / (100 - 18))) = 1,2195)$ .

10.7. У випадку, коли на момент настання строків сплати штрафів згідно цього розділу Виконавець не сплатив Замовнику суму штрафу, і при цьому Замовник не здійснив (здійснює не в повному обсязі) оплату вартості отриманих товарів (робіт, послуг) згідно цього договору. Замовник притримує належну до сплати Виконавцю загальну суму перерахувань по Договору до моменту повної сплати Виконавцем суми штрафу.

10.8. Відповідальні представники Сторін за передавання (реєстрацію в Єдиному реєстрі) податкових накладних (розрахунків) коригувань до податкових накладних):

Від Виконавця: Головний бухгалтер Донченко Наталія Олексіївна, тел. 369-50-21  
[nataliot@bygmir.net](mailto:nataliot@bygmir.net)

(ПНБ, контактний телефон, факс)

Від Замовника: [elzyu@dzk.gov.ua](mailto:elzyu@dzk.gov.ua)

ПНБ, контактний телефон, факс)

## 11. ІНШІ УМОВИ.

11.1. Укладання Договору (в тому числі в електронному вигляді) з боку Замовника означає повне прийняття Замовником всіх його умов, який є Договором приєднання згідно статті 634 Цивільного кодексу України.

11.2. Цей Договір складено українською мовою у 2 (двох) автентичних примірниках, що мають однакову юридичну силу, по одному примірнику для кожної із Сторін.

## 11. ДОДАТКИ ДО ДОГОВОРУ.

11.1. Додаток № 1 - Технічний регламент виконання геодезичних робіт GNSS-обладнанням з використанням мережі System.NET;

Виконавець



Замовник



12. ЮРИДИЧНІ АДРЕСИ, ПОШТОВІ ТА ПЛАТІЖНІ РЕКВІЗИТИ СТОРІН.

Виконавець

Приватне акціонерне товариство  
"Систем Солюшнс"

Юридична адреса:

02096, м. Київ, вул. Бориспільська, 9.

Поштова адреса:

а/с 30, ПрАТ "Систем Солюшнс", м. Київ,

вул. Бориспільська, 9, м. Київ, 02660,

код ЄДРПОУ 38078288.

р/р 26007010311506 в відділенні «Київська

регіональна дирекція» ПАТ «МІБ»,

МФО 380582,

ПІН № 380782826510,

тел: (044) 369-50-21.

Замовник

Державне підприємство

«Центр державного земельного кадастру»

Юридична адреса:

03151, м. Київ, вул. Народного ополчення, 3.

Поштова адреса:

03151, м. Київ, вул. Народного ополчення, 3,

код ЄДРПОУ 21616582,

р/р 26005035644800 в ПАТ «УкрСиббанк»

м. Києва, МФО 351005,

ПІН № 216165826596,

свідоцтво платника ПДВ № 100331155.

Директор

М.П.

В.А. Бабченко

В.о. генерального директора-керівника  
технічних програм

М.П.

М.О. Федішин

Виконавець

Замовник

## Технічний регламент виконання геодезичних робіт GNSS-обладнанням з використанням мережі System.NET

### 1. Підготовчі роботи. Замовлення послуг мережі.

1.1. Для отримання послуг доступу до коригуючої інформації (RTK-поправок) та/або сирих даних від GNSS-мережі System.NET, необхідно зареєструватися на сайті мережі [www.systemnet.com.ua](http://www.systemnet.com.ua). Усі персональні дані Замовника мають бути справжніми. Поля, відмічені символом «\*» мають бути обов'язково заповнені.

Логін («Імя користувача») і Пароль («Пароль») є унікальними для кожного Замовника і використовуються для доступу до автоматизованої системи керування послугами GNSS Spider Business Centre та коригуючої інформації в режимі реального часу через NTRIP протокол. Ці поля обов'язково заповнюються латинськими літерами.

Після введення та відправлення даних, на надану Замовником електронну адресу буде відправлено електронний лист. Для підтвердження реєстрації (авторизації) необхідно перейти по гіпертекстовому посиланню, що міститься у листі. Авторизація буде підтвержена ще одним електронним листом.

1.2. Для оформлення підписки на послуги мережі необхідно за допомогою браузера (Інтернет Explorer, Google Chrome або Firefox з встановленим додатком Silverlight (<http://www.microsoft.com/rus/silverlight>) на персональному комп'ютері (ПК) увійти у систему керування послугами Spider Business Centre, використовуючи власний Логін і Пароль, та у розділі «Магазин», обрати один з 3 (трьох) пакетів послуг – «Professional», «RTK» або «WEB». Обравши пакет, слід додати його в кошик та натиснути «Оплатити». У вікні «Оформити підписку» у полі «Пользовательское соглашение» буде виведено Договір на надання послуг мережі System.NET між Замовником та ПрАТ «Систем Солюшнс». Погоджуючись на викладені умови Замовник автоматично укладає договір з ПрАТ «Систем Солюшнс».

1.3. Після закінчення процедури підписки на обраний пакет послуг, на електронну пошту Замовника автоматично буде надіслано електронний лист з повідомленням про активацію пакету. Усі активні підписки Замовника відображаються у системі замовлення послуг GNSS Spider Business Centre у розділі «Підписки».

### 2. Налаштування GNSS-обладнання.

2.1. GNSS-приймачі, якими планується виконувати роботи з використанням GNSS-мережі System.NET повинні:

- мати свідоцтво про метрологічну атестацію;
- у разі виконання вимірювань в режимі реального часу, мати технічну можливість приймати та обраховувати коригуючу інформацію (RTK-поправки) у форматі RTCM 3.x (або за запитом формат RTCM нижчої версії).

### 3. Налаштування підключення GNSS-приймача до мережі Інтернет.

Виконавець



Замовник



3.1. Коригуюча інформація від мережі System.NET передається через Інтернет по протоколу NTRIP у форматі RTCM 3.1. Для отримання поправок попередньо слід налаштувати доступ до Інтернет згідно інструкцій оператора мобільного зв'язку, що використовується. Параметри деяких точок доступу наведено в таблиці:

Параметри:	Опис параметрів	Значення параметрів
PIN:	PIN -код SIM карти	Налаштування карти
PUK:	PUK-код SIMкарти (не обов'язково)	Налаштування карти
APN:	Ім'я точки Інтернет доступу. Залежить від оператора мобільного зв'язку	<b>Kyivstar:</b> APN: Інтернет, www.kyivstar.net  <b>MTC</b> APN: Інтернет  <b>Life</b> APN: Інтернет  <b>Beeline:</b> APN: Інтернет.beeline.ua  <b>Djuice:</b> APN: Інтернет, www.djuice.com.ua

#### 4. Підключення до сервера.

4.1. Для отримання коригуючої інформації (RTK-поправок) необхідно налаштувати доступ до сервера мережі, використовуючи власний Логін і Пароль. Для цього у приймачі слід ввести наступні параметри:

Параметри:	Опис параметрів	Значення параметрів
<b>1. Налаштування сервера</b>		
Server name:	Ім'я сервера	Користувачське значення
Address:	IP адрес сервера	193.107.25.166
Port:	Відкритий порт, для доступу до сервера	2101 або 8080
<b>2. Налаштування NTRIP</b>		
Use NTRIP:	Чи використовувати підключення через NTRIP протокол	Yes
NTRIP user ID:	Логін створений Замовником при реєстрації в системі GNSS Spider Business Centre	ваш Логін
NTRIP password:	Пароль підключення до NTRIP-серверу. Створений Замовником при реєстрації в системі GNSS Spider Business Centre	ваш Пароль
NTRIP mountpoint:	Вибір точки монування. Точку монування можна як вибрати із списку (Source), так і ввести її ім'я вручну.	nearest - при роботі від однієї точки station - при використанні мережевого рішення vrs imx
<b>3. Налаштування RTK</b>		
RTK data format:	Формат поправок, що приймаються	RTCM v3
RTK network type:	Вибір типу використовуваної мережі (типи мережі можуть мати різні назви в залежності від типу GNSS-обладнання)	Nearest - при роботі від однієї точки I-MAX MAX - при використанні мережевого рішення VRS FKP (системою не підтримується)

#### 5. Налаштування запису «сирих» даних.

5.1. При роботі в режимі післясезонної обробки на GNSS-приймачі необхідно увімкнути запис «сирих» даних і налаштувати формат та інтервал запису даних.

Виконавць \_\_\_\_\_

Замовник \_\_\_\_\_

*Примітка:* Станції мережі System.NET записують дані з інтервалом 1 сек. у форматі RINEX 2.11.

## 6. Налаштування системи координат.

6.1. Визначення координат базових станцій та формування коригуючої інформації (RTK-поправок) до вимірювань роверним GNSS-приймачем у мережі System.NET відбувається в умовній загально земній системі координат, що пов'язана з УСК-2000 однозначними параметрами перетворення (<https://www.epsg-registry.org> код EPSG:5822). Для роботи у плоских прямокутних системах координат (СК), або будь-якій іншій СК, Замовник може скористатися відомими параметрами трансформації, або визначити ці параметри самостійно, виконавши трансформацію не менше ніж за 3 (трима) пунктами з відомими координатами в обох системах. Точність виконання такої трансформації залежить від кількості обраних пунктів, їх класу, якості вимірювань, виконаних на них Замовником та взаємного положення цих пунктів. Також: слід ввести параметри картографічної проєкції та референс-еліпсоїда.

У разі виконання робіт в системі координат УСК-2000 необхідно застосувати трансформаційні параметри (<https://www.epsg-registry.org> код EPSG:5822):

$dX = -24$  м

$dY = +121$  м

$dZ = +76$  м

або налаштувати приймач на прийом системи координат в структурі RTCM-повідомлення. Необхідність вводити трансформаційні параметри в такому випадку відпадає. В обох випадках треба встановити необхідну проєкцію та параметри еліпсоїда Красовського.

## 7. Порядок виконання польових робіт. Робота в режимі реального часу (RTK).

7.1. Робота GNSS-приймачем в режимі реального часу з використанням коригуючої інформації (RTK-поправок) виконується за наступною схемою:

7.1.1. підготувати GNSS-приймач до роботи, згідно інструкції користувача;

7.1.2. увімкнути прилад, перевірити правильність налаштувань доступу до мережі Інтернет та серверу мережі. Ввести Логін та Пароль доступу до серверу мережі по NTRIP-протоколу, Обрати систему координат проєкту, або налаштувати отримання системи координат в структурі RTCM-повідомлення;

7.1.3. перевірити наявність підключення до GSM/GPRS/CDMA-операатора, стан абонентського рахунку та наявність покриття в районі робіт. У разі відсутності покриття використати SIM-карту іншого операатора;

7.1.4. вставити SIM-картку у GNSS-приймач, GSM/GPRS-модем, мобільний телефон або інший пристрій, що використовується для підключення приймача до мережі. У разі використання зовнішнього пристрою, підключити його до приймача;

7.1.5. підключитися до мережі Інтернет;

Виконавель



Замовник





7.1.6. обрати точку монтування (Mount point) та встановити відповідний їй тип мережі. Перевірити наявність підключення до NTRIP-кастеру;

*Примітка:* Мережеве рішення доступне у полігоні, в вершинах якого знаходяться станції мережі System.NET. За межами такого полігону бажано працювати від одиночної станції, використовуючи точку монтування «Nearest»;

7.1.7. визначити висоту антени та ввести її в контролер;

7.1.8. підключитися до RTCM-потoku корисуючої інформації від мережі System.NET та виконати ініціалізацію;

*Примітка:* Час проходження ініціалізації (розв'язання кодової і фазової неоднозначності), її надійність та СКП визначення координат залежить від ряду параметрів. Зокрема від типу GNSS-приймача, відстані до найближчої базової станції, типу мережевого рішення, конфігурації сузір'я супутників, атмосферних умов (іоносферна, тропосферна рефракція), наявності поруч відбиваючих поверхонь, що створюють ефект багатопроменевості, джерел електромагнітних коливань та відкритості горизонту;

7.1.9. для швидшого проходження ініціалізації її слід виконувати на максимально відкритій місцевості. При втраті ініціалізація необхідно знову вийти на відкриту місцевість і повторно провести процедуру ініціалізації;

7.1.10. виконати вимірювання. Кількість епох при вимірюванні точки має бути не менше 5. Кут відсідчення супутників над горизонтом – не менше 10°;

*Примітка:* Перед виконанням робіт безпосередньо на об'єкті необхідно виконати контрольне вимірювання мінімум на одному пункті Державної геодезичної мережі з відомими координатами у обраній системі координат. Пункт має бути класом не нижче за клас пунктів, координати яких необхідно визначити. Допускається виконання контрольних вимірів на попередньо закріпленому пункті (кошиць, кілок) та визначеному статичним методом відносно пунктів ДГМ та/або мережі System.NET тимчасовому пункті двічі на день – до початку робіт та після.

7.1.11. завершити вимірювання.

## 8. Робота в режимі післясезонної обробки.

8.1. Робота роверним GNSS-приймачем в режимі післясезонної обробки повинна виконуватись у наступному порядку:

8.1.1. визначити метод виконання зйомки (статика, швидка статика, кінематика тощо);

8.1.2. попередньо перевірити наявність базових станцій мережі System.NET чи можливість формування VirtualRINEX в районі робіт та орієнтовну довжину базової лінії. Для одностотних приймачів максимальна довжина базової лінії не повинна перевищувати 20 км. Для двочастотних приймачів – не більше 50 км;

Виконавець



Замовник



8.1.3. увімкнути прилад. Увімкнути запис «сирих» даних та визначити тип GNSS-зіомки (Статика, швидка статика, кінематика тощо). Встановити частоту та формат запису «сирих» даних;

*Примітка:* Станції мережі System.NET записують дані з інтервалом 1 сек. у форматі RINEX 2.11.

8.1.4. виконати вимірювання. Під час виконання GNSS-зіомки в режимі з післясенсапної обробкою слід керуватися положеннями «Інструкції з топографічного знімання у масштабах 1:5000, 1:2000, 1:1000 та 1:500»;

*Примітка:* Перед виконанням робіт безпосередньо на об'єкті необхідно виконати контрольне вимірювання в режимі статика мінімум на одному пункті Державної геодезичної мережі з відомими координатами у обраній системі координат. Пункт має бути класом не вище за клас пунктів, координати яких необхідно визначити.

8.1.5. Завершити вимірювання. Вимкнути приймач.

## 9. Післясенсапна обробка даних.

9.1. Для виконання обробки GNSS-вимірювань, виконаних роверним приймачем, відносно перманентних або віртуальних базових станцій та допомогою спеціалізованого програмного забезпечення Замовника необхідно:

9.1.1. мати встановлене на ПК програмне забезпечення з опцією обробки GPS/GNSS-вимірювань;

9.1.2. завантажити файли вимірювань з роверного GPS/GNSS-приймача;

9.1.3. завантажити «сирі» дані від перманентних базових станцій мережі System.NET, або сформувати віртуальну базу станцій (Virtual RINEX) на період виконаних знімків. Для цього необхідно:

9.1.3.1. у інтернет браузері ПК перейти на web-інтерфейс програми GNSS SpiderWeb, що знаходиться на WEB сторінці [www.gnss.org.ua](http://www.gnss.org.ua) та увійти у систему, ввівши власний Login та Пароль;

*Примітка:* Щоб мати змогу працювати з системою SpiderWeb та завантажувати «сирі» дані від базових станцій та Virtual RINEX, попередньо слід зареєструватися та підписатися на пакет послуг «WEB» згідно пункту 1.2 цього регламенту.

9.1.4. замовлення даних від базових станцій виконується через меню «Заказ файлов» - «Новый заказ». Для створення одноразового замовлення необхідно визначити дату виконання робіт, місцевий (Київський) час початку робіт, часовий інтервал, на який слід завантажити дані, та частоту. Далі слід визначити вибрати найближчі однієї чи більше базових станцій, від яких буде виконуватись обробка GNSS-вимірювань та супутникові системи, які використовуватимуться при цьому (GPS/GPS+GLONASS);

Виконавець \_\_\_\_\_



Замовник \_\_\_\_\_



*Примітка:* Під час вибору базових станцій Замовник може ознайомитися з доступністю та якістю файлів «сирих» даних. Дані можуть бути завантажені лише з тих станцій, що відображені у списку.

9.1.5. замовлення Virtual RINEX виконується через меню «Виртуальный RINEX». Для формування замовлення необхідно визначити дату, час початку та період виконання робіт, встановити частоту вимірювань та супутникові системи, які будуть використовуватись (GPS/GPS+GLONASS). Virtual RINEX можливо сформувати лише у межах полігону, у вершинах якого знаходяться базові станції, на яких відбувається запис та трансляція «сирих» даних. Для визначення місця створення Virtual RINEX необхідно ввести приблизні координати точки формування віртуальної базової станції, або вказати її положення на карті (меню «Карта Google Map»);

9.1.6. результати усіх замовлень зберігаються на сервері мережі протягом 2-х тижнів. Для доступу до них необхідно перейти у меню «Результаты» програми GNSS SpiderWeb, обрати період, на який формувалося замовлення та обрати замовлення для завантаження. Поруч з замовленням відображається його статус та цілісність даних;

9.1.7. завантажити сформований архів RINEX/Virtual RINEX-файлів на персональний комп'ютер;

9.1.8. імпортувати дані вимірювань роверним приймачем та завантажені файли «сирих» даних від базових станцій Virtual RINEX до спеціалізованого програмного забезпечення, призначеного для обробки GNSS-вимірювань. Програмне забезпечення повинно підтримувати імпорт RINEX-файлів версії 2.11;

9.1.9. встановити систему координат, в якій необхідно отримати координати вимірних точок;

*Примітка:* Мережа System.NET працює в системі координат, жорстко пов'язаній з Державною геодезичною референційною системою координат УСК-2000. Координати базових станцій в УСК-2000 визначені Науково-дослідним інститутом геодезії і картографії та доступні на сайті мережі systemnet.com.ua. Координати базових станцій та Virtual RINEX в УСК-2000 також можуть бути отримані шляхом застосування трансформаційних параметрів (<https://www.epsg-registry.org> код EPSG:5822):

$dx = -24$  м

$dy = +121$  м

$dz = +76$  м

присвоєння відповідної картографічної проекції та еліпсоїду віднесення Красовського;

9.1.10. Виконати обробку GNSS-вимірювань, визначивши дані базових станцій/віртуальної базової станції як опорні (control) точки;

9.1.11. Сформувати дві обробки даних в програмному забезпеченні.

З Технічним регламентом надання та отримання послуг ознайомлений і зобов'язуюсь їх дотримуватись \_\_\_\_\_ /Фединин М.О./

Виконавець \_\_\_\_\_

Замовник \_\_\_\_\_

5/12/17 П

Додаткова угода № 1  
до Договору № 107/11.16-П від 04.11.2016

м. Київ

2017 року

Приватне акціонерне товариство «Систем Солюшис», надалі за текстом - Виконавець, що має статус платника податку на прибуток на загальних умовах, в особі директора Бабченка Володимира Анатолійовича, який діє на підставі Статуту, з однієї сторони, та

Державне підприємство «Центр державного земельного кадастру», надалі за текстом - Замовник, що має статус платника податку на прибуток на загальних умовах, в особі в.о. генерального директора-керівника технічних програм Іщенко Віктора Валентиновича, який діє на підставі Статуту та наказу Держгеокадастру від 07.12.2016 № 123-ДП, з іншої сторони (далі за текстом при спільному згадуванні або окремо - відповідно Сторони або Сторони), уклали дану Додаткову угоду до Договору № 107/11.16-П від 04.11.2016 (далі - Договір) про таке:

1. Сторони дійшли згоди внести наступні зміни до Договору:

1.1. Пункт 4.1. Розділу 4 «Ціна договору, вартість послуг та порядок розрахунків» викласти у новій редакції:

«3.1. Загальна ціна Послуг по даному Договору підтверджена Сторонами в Протоколі про погодження договірної ціни надання Послуг (додаток № 3), який є невід'ємною частиною цього Договору, та складає: 147 560, 00 грн. (сто сорок сім гривень п'ятьсот шістдесят грн. 00 коп.), у т.ч. ПДВ (20%) - 24 595, 33 грн. (двадцять чотири тисячі п'ятьсот дев'яносто три грн. 33 коп.).»

1.2. Пункт 7.1 Розділу 7 «Строк дії договору» викласти у новій редакції:

«7.1. Цей Договір набирає чинності з дня його підписання Виконавцем та Замовником, та діє до 30 червня 2017 року.»

1.3. Додаток № 2 Договору «Прейскурант» викласти у редакції, що є Додатком № 1 до цієї Додаткової угоди.

1.4. Додаток № 3 Договору «Протокол про погодження договірної ціни надання Послуг» викласти у редакції, що є Додатком № 2 до цієї Додаткової угоди.

2. Усі інші умови Договору не змінені цією Додатковою угодою залишаються в силі та Сторони підтверджують по ним свої зобов'язання.

3. Ця Додаткова угода набирає чинності з дати підписання Договору та діє протягом терміну дії Договору.

4. Ця Додаткова угода з моменту набрання нею чинності є невід'ємною частиною Договору.

5. Ця Додаткова угода складена у двох примірниках, українською мовою, по одному для кожної із Сторін, кожний з яких має однакову юридичну силу.

6. Додатки до Додаткової угоди:

6.1. Додаток № 1 - «Прейскурант»;

6.2. Додаток № 2 до Договору - «Протокол про погодження договірної ціни надання Послуг».

**Виконавець**

Приватне акціонерне товариство  
"Систем Солюшис"

Юридична адреса:  
02096, м. Київ, вул. Бориспільська, 9.  
Поштова адреса:  
а/с 30, ІРАГ "Систем Солюшис", м. Київ,  
вул. Бориспільська, 9, м. Київ, 02660,  
код СДРПОУ 38078288,  
р/р 26007010311506 в відділенні «Київська  
регіональна дирекція» ПАТ «МІБ»,  
МФО 380582,  
ІПН № 380782826510,  
тел: (044) 369-3021.  
Директор

В.А. Бабченко

**Замовник**

Державне підприємство  
«Центр державного земельного кадастру»

Юридична адреса:  
03151, м. Київ, вул. Народного ополчення, 3,  
Поштова адреса:  
03151, м. Київ, вул. Народного ополчення, 3,  
код СДРПОУ 21616582,  
р/р 26008012391301 в ПАТ «АЛЬФА-БАНК»  
МФО 300346  
ІПН № 216165826596

В.о. генерального директора - керівника  
технічних програм

В.В. Іщенко

## ПРЕЙСКУРАНТ

1. Тарифний план (пакет), на які Замовник може оформити заявку:

Тарифний план (пакет)	Вартість (грн. з ПДВ) за активацію одного приладу	
	за один місяць, в грн.	8 (вісім) місяців, в грн.
<b>Professional++</b> Включає в себе всі послуги, що надаються мережею, робота в мережевому режимі реального часу (RTT), захищеність KINEX, створення віртуальної KINEX.	595,00	4 760,00

2. Строк дії тарифного плану (пакету) Professional++ з моменту активації є безперервним.

3. Усі уточнення щодо розрахунків та оплати можна дізнатися на сторінці Виконавця <http://systemnet.com.ua/> або по телефону компанії: (044) 369-50-21.

Виконавець

Замовник

Приватне акціонерне товариство  
"Систем Соломине"

Державне підприємство  
«Центр державного земельного кадастру»

Директор

В.о. генерального директора-керівника  
технічних програм

М.П.

В.А. Бабченко

М.П.

В.В. Іщенко



С.І.

*[Handwritten signature]*

### ПРОТОКОЛ

про погодження договірної ціни  
надання Послуг за Договором № 107/11.16-П від 04.11.2016 року

Ми, що нижче підписалися, Приватне акціонерне товариство «Систем Солошине», надалі за текстом - Виконавець, що має статус платника податку на прибуток на загальних умовах, в особі директора Бабченка Володимира Анатолійовича, який діє на підставі Статуту, з однієї сторони, та Державне підприємство «Центр державного земельного кадастру», надалі за текстом - Замовник, що має статус платника податку на прибуток на загальних умовах, в особі в.о. генерального директора-керівника технічних програм Ішенка Віктора Валентиновича, який діє на підставі Статуту та наказу Держгеокадастру від 07.12.2016 № 123-ДП, з іншої сторони, засвідчуємо, що дійшли взаємної згоди про розмір ціни на надання Послуг, що включас активацию 31 приладу Замовника на вісім місяців, що становить: 147 560, 00 грн. (сто сорок сім гривень п'ятсот шістьдесят грн. 00 коп.), у т.ч. ПДВ (20%) – 24 593, 33 грн. (двадцять чотири тисячі п'ятсот два й асносто три грн. 33 коп.).

Зазначений Протокол є підставою для проведення взаємних розрахунків між Замовником та Виконавцем.

Виконавець

Приватне акціонерне товариство  
«Систем Солошине»

Директор



В.А. Бабченко

М.П.

Замовник

Державне підприємство  
«Центр державного земельного кадастру»

В.о. генерального директора-керівника  
технічних програм



М.П.



СН





Видана Державне підприємство «Центр Державного земельного кадастру», в тому, що згідно договору 107/11.16-П від 4 листопада 2016 року Приватне акціонерне товариство «Систем Солонине», надає послуги із забезпечення технічної можливості цілодобового доступу до обладнання ПРАТ «Систем Солонине» (комплексу технічних засобів, який складається з серверів, резервних станцій, ліцензійного програмного забезпечення тощо, що розміщені в межах території України, об'єднаних певною технологічною схемою) з метою отримання коригуючої поправки для визначення місцеположення в реальному часі в межах території України та отримання результатів ГНСС-спостережень на території України.

GNSS-приймачі, розміщені на базових станціях ПРАТ «Систем Солонине» сертифіковані в установленому порядку і мають метрологічні атестати.

Станції спостережень глобальних навігаційних супутникових систем ПРАТ «Систем Солонине» Науково-дослідним інститутом геодезії і картографії включені у Банк геодезичних даних Державної геодезичної мережі, привнесений клас Р (Українська постійно діюча мережа) пунктів Державної геодезичної мережі, положення обчислено в системі координат УСК-2000, IGB08, ETRS89 СКП планового положення (координат не перекладено 0,005м., фактична точність приймача становить ±0,01 м.). Станції можуть використовуватись, як шкідливі пункти зрівня Державної геодезичної мережі, при побудові геодезичних мереж, створенні та оновленні топографічних карт та планів, веденні земельного, містобудівного кадастрів та інших видів топографо-геодезичних робіт згідно «Зйту про науково-дослідну роботу «Обчислення координат постійно діючих станцій спостережень глобальних навігаційних систем в містах», Договір №1218 від 1 лютого 2013 року».

Перелік станцій спостережень глобальних навігаційних супутникових систем ПРАТ «Систем Солонине» наведений в Додатку 1.

Побудова Державної геодезичної мережі здійснюється на основі знань розвитку мереж постійно діючих станцій спостережень глобальних навігаційних систем з використанням результатів супутникових спостережень (згідно з постановою Кабінету Міністрів України «Порядок побудови Державної геодезичної мережі» №646 від 7 серпня 2013 року).

Науково-дослідний інститут геодезії і картографії, як Адміністратор Банку геодезичних даних, виконав прийняття постійно діючих станцій спостережень глобальних навігаційних супутникових систем ПРАТ «Систем Солонине» до Державної геодезичної мережі (згідно наказу Держгеомаєнства №5 від 10.01.2014 року).

Трансформування координат із системи IGS08 в систему координат СК-63 виконується методом лінійного трансформування методом скінченних елементів на основі 1045 точок по території України (згідно «Зйту про науково-дослідну роботу «Розроблення цифрової моделі трансформування координат із системи координат IGS08 в систему координат СК-63» Договір №1257 від 3 червня 2013р. та «Зйту про науково-дослідну роботу «Розроблення цифрової моделі трансформування координат із системи координат IGS08 в систему координат СК-63 - 2-версія», Договір №1292 від 3 жовтня 2013 року»).

Директор ПРАТ «Систем Солонине»



В.А. Бабченко



Перелік станцій спостережень глобальних навігаційних супутникових систем ПРАТ «Систем Солонине»

Система координат УСК-2000 (просторові прямокутні)

№	Місцезнаходження станції	Код станції	X	Y	Z
1	Олександрія	ALXN	3534669,556	2305501,348	4766671,946
2	Архів	ARTS	3865143,064	2181260,959	4565641,288
3	Баштанки	BASH	3650040,583	2319797,993	4672434,197
4	Берислав	BERY	3610195,491	2406125,218	4629263,453
5	Березина	BFRZ	3725003,21	2229306,882	4657359,496
6	Бобринь	BOBR	3614387,466	2273015,833	4722656,994
7	Балта	BAIT	3722630,795	2115385,102	4711838,548
8	Бар	BARB	3707956,016	1944510,407	4795914,016
9	Бережани	BRGN	3766396,203	1722528,618	4824118,933
10	Білогір'я	BLGR	3678805,66	1828458,139	4863026,431
11	Бууч	BUCU	3795828,826	1798138,404	4784404,677
12	Карул (Молдова)	CAHU	3918384,617	2100687,371	4558094,062
13	Кауцанов (Молдова)	CAUS	3821283,664	2154040,206	4614849,662
14	Чернівці	CNIV	3597760,884	2067111,894	4969887,365
15	Комрат	COMR	3873745,55	2116992,929	4588490,5
16	Чернівці	CHNI	3825655,639	1859462,921	4737185,934
17	Червоноград	CHFR	3715240,365	1672297,658	4891242,118
18	Копитин (Молдова)	IGLO	3814950,964	2101196,554	4642119,807
19	Чугуїв	CHUG	3304613,03	2362687,949	4851770,124
20	Дніпро	DNIA	3812103,374	1708319,161	4788494,654
21	Дніпро	DNMI	3468952,608	2474790,695	4750395,96
22	Димер	DYMR	3488655,558	2040843,169	4917817,473
23	Єдипа	EDIN	3786809,485	1954735,847	4730057,486
24	Івано-Франківськ	FRKV	3814542,502	1754184,921	4785734,823
25	Глобінне	GLBN	3178478,329	2382639,233	4818173,909
26	Глобінне	GLSV	3512864,657	2069101,255	4888979,03
27	Гульбине	GPLI	3469827,941	2545192,877	4692778,022
28	Глобінське	GNCH	3632345,563	2524437,972	4579756,098
29	Гребівка	GRBN	3458540,854	2198344,19	4871217,21
30	Гусятин	GLSI	3756620,475	1847534,811	4796359,197
31	Кривопишань	INGI	3581370,192	2258210,937	4754627,664
32	Ізюм	IZUM	3323147,223	2529631,146	4804713,022
33	Кам'янець-Подільський	KAMC	3775031,904	1887883,602	4767839,749
34	Харків	KHAR	3312960,039	2128324,813	4863283,662



35	Кана	KAN	3919660,974	2191633,62	1521929,01
36	Канада	KAN	3100198,666	2305381,443	4799161,906
37	Канада (Дарюван)	KAN	3501221,271	2077109,417	4893471,009
38	Канада (Область) *	KAN	3499920,099	2060876,141	4901537,216
39	Канада	KAN	3650347,374	1983767,993	4823693,359
40	Канада-Катарский	KAN	3592600,075	1674700,543	4977177,102
41	Канада	KAN	3693757,381	2161432,631	4612239,758
42	Хвалынский	HME	3706244,853	1885387,018	4820525,959
43	Канада	KAN	3348571,371	2191450,287	4950107,897
44	Канада	KAN	3658749,972	1671663,994	4948387,162
45	Канада *	KAN	3449616,207	2087674,056	4927697,849
46	Канада	KAN	3616869,507	1988961,421	4842525,101
47	Канада	KAN	3273507,778	2522639,981	4842072,774
48	Канада (Область) *	KAN	3540600,796	2053973,822	4896506,956
49	Канада	KAN	3640069,333	1914263,955	4859219,409
50	Канада	KAN	3654306,038	1730850,706	4916499,071
51	Канада	KAN	3586107,108	2488335,553	4782466,597
52	Канада	KAN	3765272,682	1677680,579	4851373,241
53	Канада (Область)	KAN	3443369,381	2403487,843	4784043,222
54	Канада	KAN	3527297,885	1946437,707	4917314,567
55	Канада	KAN	3698529,678	2308797,388	4639835,337
56	Канада	KAN	3265146,833	2529875,890	4630532,229
57	Канада (Область)	KAN	3790641,313	1686409,443	4828905,597
58	Канада	KAN	3451823,071	1649801,971	4649789,283
59	Канада	KAN	3409941,084	2544911,276	4735899,603
60	Канада	KAN	3675385,597	2074614,424	4787884,972
61	Канада	KAN	3433617,222	2123358,611	4935326,341
62	Канада	KAN	3557683,833	2455486,923	4683744,953
63	Канада (Сербский)	KAN	4290306,916	2159273,187	5027709,821
64	Канада (Сербский)	KAN	3606858,08	246891,675	4629619,225
65	Канада (Сербский)	KAN	3566244,214	1897222,465	4808023,543
66	Канада	KAN	3785977,181	2524031,272	4598696,924
67	Канада	KAN	3547962,072	2233486,272	4884811,998
68	Канада	KAN	3427366,763	2485966,493	4754358,651
69	Канада	KAN	3670437,782	2491664,255	4717876,607
70	Канада	KAN	3411233,028	2518583,348	4834472,709
71	Канада	KAN	3526412,334	2595854,958	4622150,981
72	Канада	KAN	3425648,896	2174156,761	4905075,316
73	Канада (Сербский)	KAN	3335986,405	2437319,999	4819222,973
74	Канада	KAN	3758388,227	2264414,111	4612670,843
75	Канада	KAN	3705406,246	1748102,733	4872552,273
76	Канада	KAN	3625911,569	1794534,666	4907393,805
77	Канада	KAN	3390316,933	2412834,766	4818067
78	Канада	KAN	3327350,931	2237348,879	4913844,537
79	Канада (Сербский)	KAN	3514406,943	2403307,753	4686418,553
80	Канада	KAN	3849768,228	2238549,286	4576407,898
81	Канада	KAN	3573782,734	2351964,303	4533096,389
82	Швейцария *	SWI	3679525,282	8047359,049	4871504,887
83	Швейцария	SWI	3673264,187	1885903,298	4842751,393
84	Швейцария	SWI	3586918,928	2045190,125	4845302,588
85	Швейцария	SWI	3546243,452	2204585,273	4805455,607
86	Швейцария	SWI	3331747,452	2091999,713	4999546,993
87	Швейцария	SWI	3813369,879	1634586,533	4828607,671
88	Швейцария	SWI	3569770,357	1789915,951	4952729,377
89	Швейцария	SWI	3717835,865	2408371,515	4573710,065
90	Швейцария	SWI	3841538,569	1671484,264	4793921,964
91	Швейцария (Миланская)	SWI	3752338,859	2019781,918	4730178,721
92	Швейцария	SWI	3307027,182	2299259,131	4929252,246
93	Швейцария	SWI	3696444,949	2035813,454	4766944,176
94	Швейцария (Миланская)	SWI	3790153,468	2062320,755	4681519,087
95	Швейцария	SWI	3759277,017	1796831,639	4830684,899
96	Швейцария	SWI	3643044,095	2120285,583	4771185,303
97	Швейцария	SWI	3907563,153	1602550,08	4763859,581
98	Швейцария	SWI	3590773,114	2166899,669	4792707,263
99	Швейцария (Миланская)	SWI	3773405,19	2165148,027	4698713,213
100	Швейцария (Миланская)	SWI	3186228,86	2380384,596	4765489,591
101	Швейцария	SWI	3589277,799	2400717,887	4851506,61
102	Швейцария	SWI	3592146,87	1740926,348	4988264,114
103	Швейцария	SWI	3406053,195	2292716,61	4861794,891
104	Швейцария (Миланская)	SWI	3677677,044	1664336,752	4921931,205
105	Швейцария	SWI	3763602,896	2433085,324	4883761,601
106	Швейцария *	SWI	3851858,978	1809862,116	4715294,34
107	Швейцария	SWI	3855812,037	1761204,456	4750558,765
108	Швейцария	SWI	3473839,424	2131961,869	4881057,876
109	Швейцария	SWI	3585006,395	1953975,79	4883261,856
110	Швейцария	SWI	3563750,334	2379261,971	4709219,361
111	Швейцария	SWI	3506188,791	2169955,846	4702761,854
112	Швейцария	SWI	3609051,119	2092358,278	4808934,581
113	Швейцария (Миланская область)	SWI	3305495,436	2309601,719	4882477,095
114	Швейцария (Миланская область)	SWI	3741521,302	1717151,712	4848736,072

\* - дополнительные данные, уточненные.

**Відомість нумерації контурів, їх площ та угідь**

№ з/п	Номер земельної ділянки	Номер контура	Перелік угідь згідно з класифікацією видів земельних угідь (КВЗУ)		Площа контура, га	Площа земельної ділянки, га
			№ графи	Назва		
1	2	3	4	5	6	7
1.	1	1	11	сінокіс	13.1774	13.1774
2.	2	1	11	сінокіс	1.1241	1.1241
3.	3	1	11	сінокіс	2.0368	2.0368
4.	4	1	11	сінокіс	21.6064	28.7119
5.	4	2	12	пасовище	7.1055	
6.	5	1	12	пасовище	2.0076	2.0076
7.	6	1	12	пасовище	0.7135	0.7135
8.	7	1	11	сінокіс	9.0421	9.0421
<b>Всього</b>					<b>56.8134</b>	<b>56.8134</b>



Склад *Антоніна Василівна* А. В. Носова

(підпис)

**ПОКОНТУРНА ЕКСПЛІКАЦІЯ ЗЕМЕЛЬ**  
**по землекористувачах, площах та угіддях**  
**на території Глибоцької ОТГ Глибоцького району Чернівецької області**

Номер земельної ділянки	Площа, га	Код обмеження	У т.ч. площа обмежень (обтяжень)	Код цільового використання	Землекористувачі та землі державної власності, не надані у власність або користування	Загальна площа земель, всього (гр. 3+21 +34+63+66 +67+72)	Сільськогосподарські землі					
							Всього (гр. 4+14+15 +16+17+18+20)	у тому числі сільськогосподарські угіддя				
								всього (гр. 5+6+7+11+12)	З них			
									рілля	багаторічні насадження у тому числі садів	сіножаті	пасовища
						2	3	4	5	8	11	12
Перелік угідь згідно з класифікацією видів земельних угідь (КВЗУ)									001.01	002.00	002.01	002.02
<b>1</b>	<b>2</b>	<b>3</b>	<b>4</b>	<b>5</b>	<b>6</b>	<b>7</b>	<b>8</b>	<b>9</b>	<b>10</b>	<b>11</b>	<b>12</b>	<b>13</b>
1.	13.1774			16.00	землі запасу	13.1774	13.1774	13.1774			13.1714	
2.	1.1241			16.00	землі запасу	1.1241	1.1241	1.1241			1.1241	
3.	2.0368			16.00	землі запасу	2.0368	2.0368	2.0368			2.0368	
4.	28.7119			16.00	землі запасу	28.7119	28.7119	28.7119			21.6064	7.1055
5.	2.0076			16.00	землі запасу	2.0076	2.0076	2.0076				2.0076
6.	0.7135			16.00	землі запасу	0.7135	0.7135	0.7135				0.7135
7.	9.0421			16.00	землі запасу	9.0421	9.0421	9.0421			9.0421	
<b>Разом</b>						<b>56.8134</b>	<b>56.8134</b>	<b>56.8134</b>			<b>46.9868</b>	<b>9.8266</b>




Склад А. В. Носова  
 (підпис)

**ПОГОДЖЕНО:**  
 Начальник відділу у Глибоцькому районі  
 Головного управління Держгеокадастру  
 у Чернівецькій області С. Г. Яценюк


**ПЕРЕЛІК**  
земельних ділянок сільськогосподарського призначення  
державної власності не наданих у користування в розрізі угідь

Номер земельної ділянки	Площа, га	Код обмеження	У т.ч. площа обмежень (обтяжень)	Код цільового використання	Землекористувачі та землі державної власності, не надані у власність або користування	Загальна площа земель, всього (гр. 3+21 +34+63+66 +67+72)	Сільськогосподарські землі						
							Всього (гр. 4+14+15 +16+17+18+20)	у тому числі сільськогосподарські угіддя					
								всього (гр. 5+6+7+11+12)	з них				
									рілля	багаторічні насадження у тому числі садів	сіножаті	пасовища	
							2	3	4	5	8	11	12
Перелік угідь згідно з класифікацією видів земельних угідь(КВЗУ)										001.01	002.00	002.01	002.02
1	2	3	4	5	6	7	8	9	10	11	12	13	
1.	13.1774			16.00	землі запасу	13.1774	13.1774	13.1774			13.1714		
1.	1.1241			16.00	землі запасу	1.1241	1.1241	1.1241			1.1241		
2.	2.0368			16.00	землі запасу	2.0368	2.0368	2.0368			2.0368		
3.	28.7119			16.00	землі запасу	28.7119	28.7119	28.7119			21.6064	7.1055	
4.	2.0076			16.00	землі запасу	2.0076	2.0076	2.0076				2.0076	
5.	0.7135			16.00	землі запасу	0.7135	0.7135	0.7135				0.7135	
	9.0421			16.00	землі запасу	9.0421	9.0421	9.0421			9.0421		
<b>Разом</b>						<b>56.8134</b>	<b>56.8134</b>	<b>56.8134</b>			<b>46.9868</b>	<b>9.8266</b>	



Склав  А. В. Носова  
(підпис) 2880507384

ПОГОДЖЕНО:

Начальник відділу у Глибоцькому районі  
Головного управління Держгеокадастру  
у Чернівецькій області 

С. Г. Яценюк



**ЗВЕДЕНА ПОРІВНЯЛЬНА ВІДОМІСТЬ**  
**по складу земельних угідь на території Глибоцької ОТГ**  
**Глибоцького району Чернівецької області**

№ з/п	Назва угіддя	Перелік угідь згідно з класифікацією видів земельних угідь (КВЗУ)	Площа, га		Збільшення	Зменшення
			По земельно-облікових даних станом на 01.01.2016 р.	По матеріалах інвентаризації		
1	<b>Сільськогосподарські угіддя</b>				0.0000	0.0000
2	рілля	001.01	0.0000	0.0000	0.0000	0.0000
3	сінокіс	002.01	46.9868	46.9868	0.0000	0.0000
4	пасовище	002.02	9.8266	9.8266	0.0000	0.0000
<b>Всього сільськогосподарських угідь:</b>			56.8134	56.8134	0.0000	0.0000
<b>Всього за межами населених пунктів</b>			56.8134	56.8134	0.0000	0.0000
<b>Всього в межах плану</b>			56.8134	56.8134	0.0000	0.0000



*[Signature]* А. В. Носова  
 (підпис)

**ПОГОДЖЕНО:**

Начальник відділу у Глибоцькому районі  
 Головного управління Держгеокадастру  
 у Чернівецькій області



*[Signature]* С. Г. Яценюк



ДЕРЖАВНЕ ПІДПРИЄМСТВО "ЦЕНТР ДЗК"  
ЧЕРНІВЕЦЬКА РЕГІОНАЛЬНА ФІЛІЯ

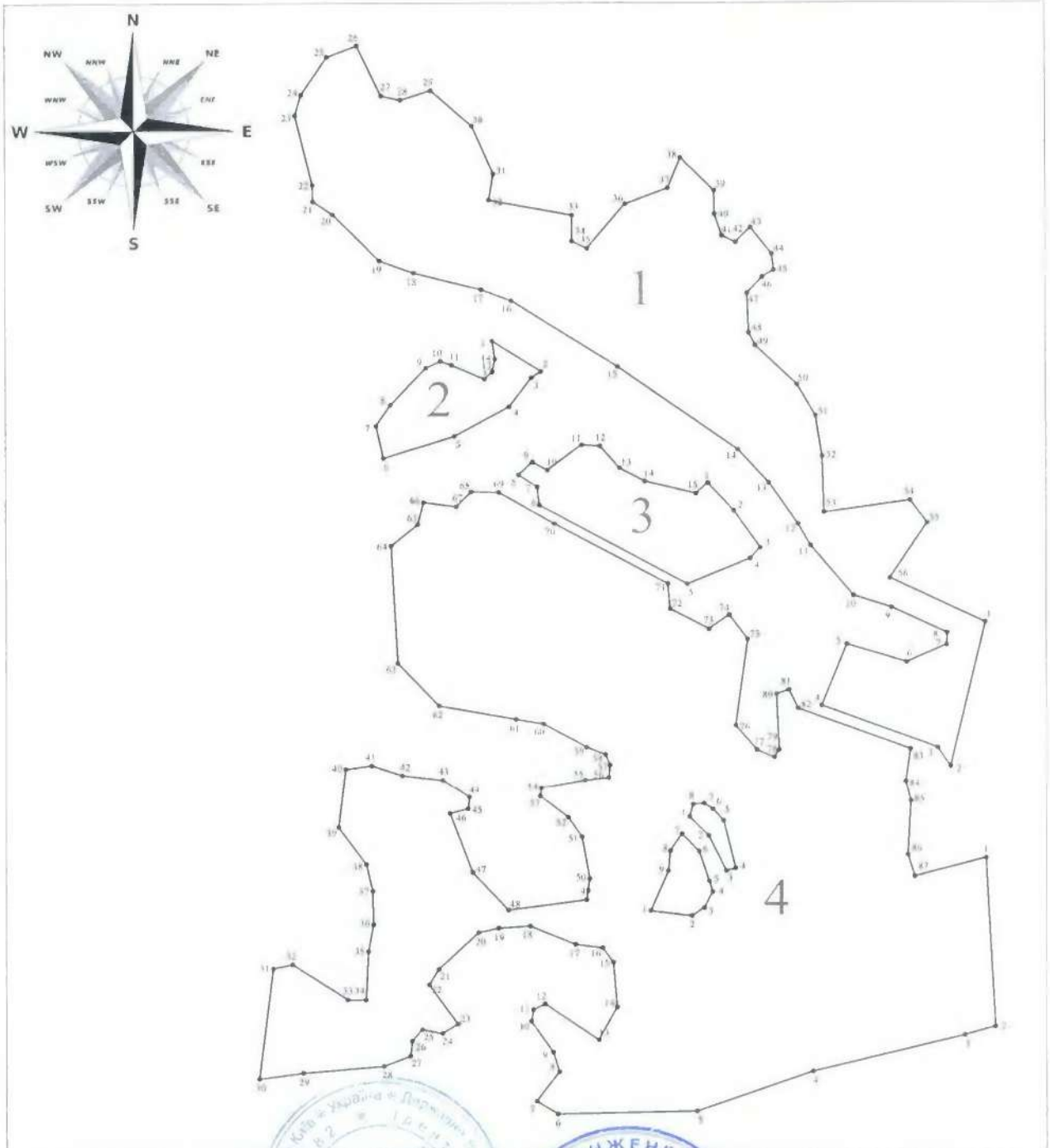
МАТЕРІАЛИ  
ГЕОДЕЗИЧНИХ ВИШУКУВАНЬ  
ТА ТАХЕОМЕТРИЧНОЇ ЗЙОМКИ

Замовник: Держава в особі головного управління Держгеокадастру у Чернівецькій області

Адреса земельної ділянки: Глибоцька селищна рада Глибоцького району Чернівецької області

GPS Trimble R 4 та контролер Trimble RECON дата виконання " \_\_\_\_ " \_\_\_\_ 2018 р.

АБРИС ЗЕМЕЛЬНОЇ ДІЛЯНКИ



ВИКОНАВЕЦЬ РОБІТ  
інженер-землевпорядник

Захаровський В. С.



Сертифікований інженер-геодезист

НОСОВА  
Анатолій  
Васильович

Носова А. В.



ДЕРЖАВНЕ ПІДПРИЄМСТВО "ЦЕНТР ДЗК"  
ЧЕРНІВЕЦЬКА РЕГІОНАЛЬНА ФІЛІЯ

МАТЕРІАЛИ  
ГЕОДЕЗИЧНИХ ВИШУКУВАНЬ  
ТА ТАХЕОМЕТРИЧНОЇ ЗЙОМКИ

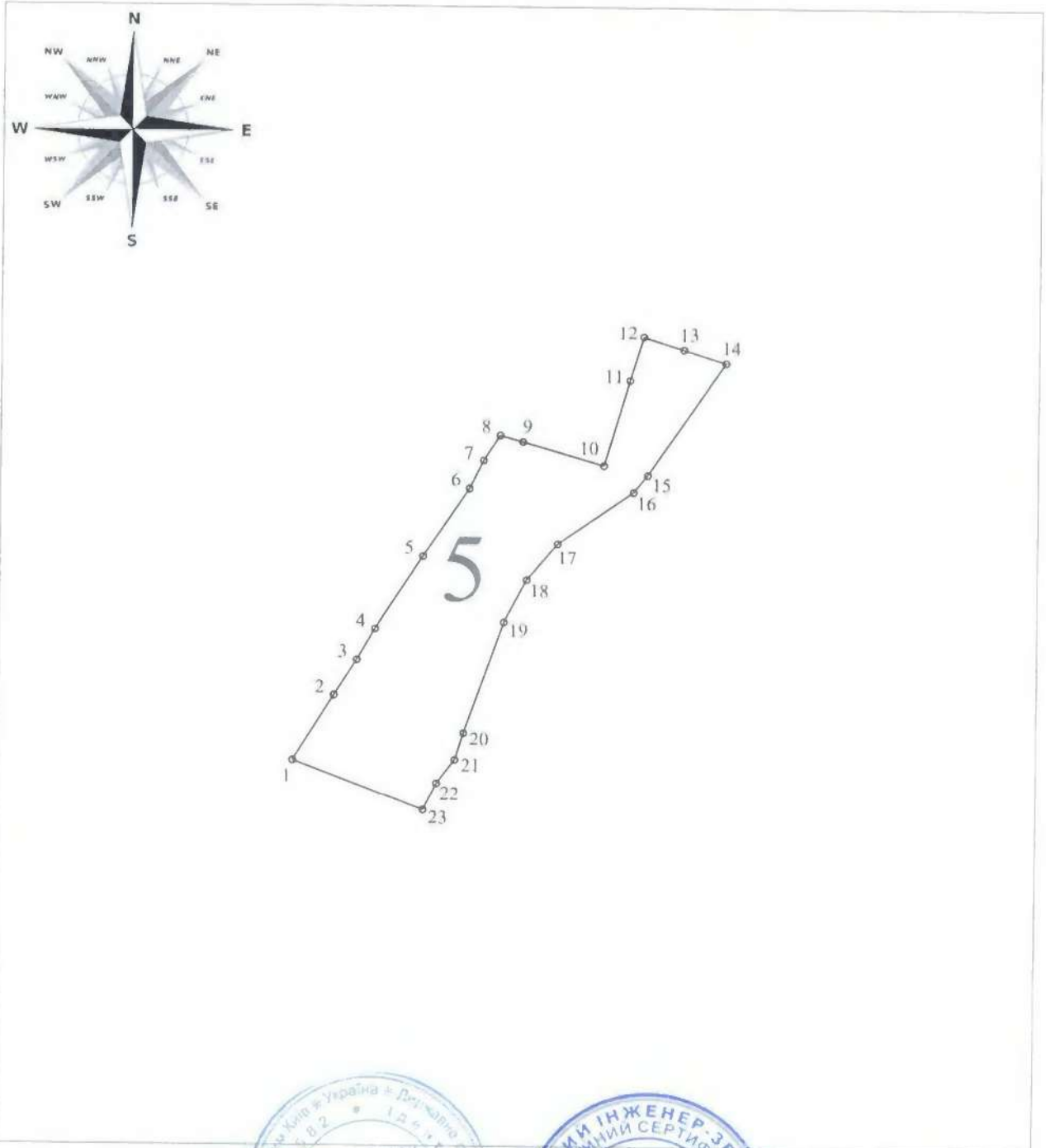
Замовник: Держава в особі головного управління Держгеокадастру у Чернівецькій області

Адреса земельної ділянки: Глибоцька селищна рада Глибоцького району Чернівецької області

GPS Trimble R 4 та контролер Trimble RECON

дата виконання " \_\_\_\_ " \_\_\_\_ 2018 р.

АБРИС ЗЕМЕЛЬНОЇ ДІЛЯНКИ




ВИКОНАВЕЦЬ РОБІТ:  
інженер-землевпорядник

Захаровський В. С.



Сертифікований інженер-геодезист

Носова А. В.



ДЕРЖАВНЕ ПІДПРИЄМСТВО "ЦЕНТР ДЗК"  
ЧЕРНІВЕЦЬКА РЕГІОНАЛЬНА ФІЛІЯ

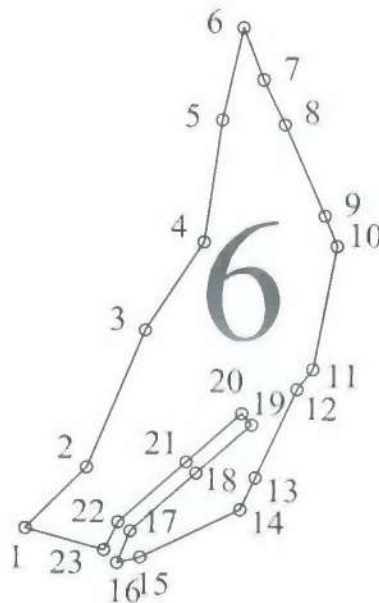
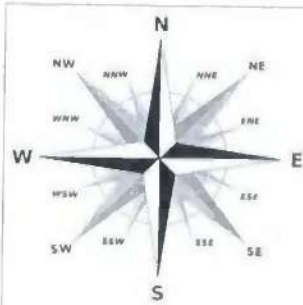
МАТЕРІАЛИ  
ГЕОДЕЗИЧНИХ ВИШУКУВАНЬ  
ТА ТАХЕОМЕТРИЧНОЇ ЗЙОМКИ

Замовник: Держава в особі головного управління Держгеокадастру у Чернівецькій області

Адреса земельної ділянки: Глибоцька селищна рада Глибоцького району Чернівецької області

GPS Trimble R 4 та контролер Trimble RECON дата виконання " \_\_\_\_ " \_\_\_\_ 2018 р.

АБРИС ЗЕМЕЛЬНОЇ ДІЛЯНКИ



ВИКОНАВЕЦЬ РОБІТ:  
інженер-землевпорядник

Захаровський В. С.



НОСОВА  
Сертифікований інженер-геодезист

А. Василівна  
Носова

Носова А. В.





ДЕРЖАВНЕ ПІДПРИЄМСТВО "ЦЕНТР ДЗК"  
ЧЕРНІВЕЦЬКА РЕГІОНАЛЬНА ФІЛІЯ

МАТЕРІАЛИ  
ГЕОДЕЗИЧНИХ ВИШУКУВАНЬ  
ТА ТАХЕОМЕТРИЧНОЇ ЗЙОМКИ

Замовник: Держава в особі головного управління Держгеокадастру у Чернівецькій області

Адреса земельної ділянки: Глибоцька селищна рада Глибоцького району Чернівецької області

GPS Trimble R 4 та контролер Trimble RECON

дата виконання "\_\_\_" \_\_\_ 2018 р.

АБРИС ЗЕМЕЛЬНОЇ ДІЛЯНКИ



ВИКОНАВЕЦЬ РОБИТ:  
інженер-землевпорядник

Захаровський В. С.



НОСОВА  
Сертифікований інженер-геодезист

Носова А. В.

ВІДОМІСТЬ ВИРАХУВАННЯ ПЛОЩІ ЗЕМЕЛЬНОЇ ДІЛЯНКИ,  
яка розташована за адресою: територія Глибоцької селищної ради Глибоцького району Чернівецької області

№ п/п	Координати		Різниці		Добутки	
	X	Y	$X_{k-1}-X_{k+1}$	$Y_{k-1}-Y_{k+1}$	$X*(Y_{k-1}-Y_{k+1})$	$Y*(X_{k-1}-X_{k+1})$
1	2	3	4	5	6	7
1	5321792,60	2259290,61	211,84	-68,15	-362680165,689504	478608122,824167
2	5321630,52	2259251,12	141,52	54,17	288272725,268003	319729218,501390
3	5321651,08	2259236,44	-68,09	145,25	772969819,370000	-153831409,201367
4	5321698,61	2259105,87	-117,03	102,34	544622635,746607	-264383159,966689
5	5321768,11	2259134,10	-49,19	-95,97	-510730085,515312	-111126806,377822
6	5321747,80	2259201,84	0,75	-112,89	-600772109,142694	1694401,380000
7	5321767,36	2259246,99	-33,10	-45,90	-244269121,825983	-74781075,370262
8	5321780,90	2259247,74	-42,12	62,46	332398435,016280	-95159514,809052
9	5321809,48	2259184,53	-42,07	105,82	563153879,175186	-95043893,175669
10	5321822,97	2259141,92	-69,44	90,75	482955434,527500	-156874814,923622
11	5321878,92	2259093,78	-80,26	61,95	329690399,092513	-181314866,784399
12	5321903,23	2259079,97	-70,54	46,33	246563776,643818	-159355501,083884
13	5321949,46	2259047,45	-83,83	67,06	356889930,787897	-189375947,731564
14	5321987,06	2259012,91	-131,72	168,07	894466365,175786	-297557180,504611
15	5322081,18	2258879,38	-168,44	252,48	1343719056,326301	-380485642,768126
16	5322155,50	2258760,43	-86,84	152,72	812799587,958612	-196150755,740863
17	5322168,02	2258726,66	-31,47	109,59	583256393,313485	-71082127,989611
18	5322186,97	2258650,84	-32,66	114,07	607101867,669486	-73767536,434737
19	5322200,68	2258612,59	-65,78	90,81	483309043,751097	-148571536,170789
20	5322252,75	2258560,03	-66,64	74,18	394804708,993414	-150510440,400546
21	5322267,32	2258538,41	-33,12	22,11	117675330,444506	-74802792,139452
22	5322285,87	2258537,92	-97,11	19,78	105274814,509988	-219326617,409854

1	2	3	4	5	6	7
23	5322364,43	2258518,63	-101,68	12,47	66369884,440712	-229646174,297727
24	5322387,55	2258525,45	-65,51	-35,73	-190168907,161401	-147956002,231099
25	5322429,94	2258554,36	-54,84	-62,22	-331161590,865412	-123859121,102063
26	5322442,39	2258587,67	43,68	-60,38	-321369071,510084	98655109,427030
27	5322386,26	2258614,74	60,84	-48,81	-259785673,350897	137414120,781263
28	5322381,55	2258636,48	-5,96	-55,80	-296988890,489009	-13461473,420716
29	5322392,22	2258670,54	29,55	-80,37	-427760662,721995	66743714,456579
30	5322352,00	2258716,85	94,09	-70,17	-373469439,839603	212522668,416163
31	5322298,13	2258740,71	83,29	-18,81	-100112427,825597	188130513,735984
32	5322268,71	2258735,66	46,57	-88,15	-469157986,786004	105189319,686873
33	5322251,56	2258828,86	46,52	-93,03	-495129062,625710	105080718,566190
34	5322222,19	2258828,69	37,30	-16,72	-88987555,017890	84254310,136579
35	5322214,26	2258845,58	-41,95	-59,50	-316671748,470000	-94758572,079317
36	5322264,14	2258888,19	-67,95	-90,38	-481026232,972605	-153491452,510921
37	5322282,21	2258935,96	-52,39	-61,70	-328384812,357991	-118345654,945746
38	5322316,53	2258949,89	2,95	-51,26	-272821945,329089	6663902,175921
39	5322279,26	2258987,22	63,67	-37,82	-201288601,612308	143829716,297232
40	5322252,86	2258987,71	50,77	-8,45	-44973036,665513	114688806,035690
41	5322228,49	2258995,67	31,65	-23,37	-124380479,811895	71497212,956342
42	5322221,21	2259011,08	-9,20	-31,85	-169512745,538996	-20782901,936421
43	5322237,69	2259027,52	13,11	-40,08	-213315286,615597	29615850,787957
44	5322208,10	2259051,16	47,74	-25,88	-137738745,627405	107847102,378905
45	5322189,95	2259053,40	25,83	10,54	56095882,073198	58351349,322168
46	5322182,27	2259040,62	26,08	29,90	159133249,872504	58915779,369768
47	5322163,87	2259023,50	62,90	15,41	82014545,237493	142092578,148738
48	5322119,37	2259025,21	58,61	-8,89	-47313641,199994	132401467,558857
49	5322105,26	2259032,39	58,49	-53,80	-286329262,987009	132130804,491605

1	2	3	4	5	6	7
50	5322060,88	2259079,01	79,66	-67,18	-357536049,916814	179958233,936937
51	5322025,60	2259099,57	81,39	-28,00	-149016716,800000	183868114,001543
52	5321979,49	2259107,01	109,20	-9,36	-49813728,028184	246694485,490317
53	5321916,40	2259108,93	49,83	-98,98	-526763285,274379	112571397,982068
54	5321929,66	2259205,99	12,03	-116,41	-619525831,718915	27178248,060289
55	5321904,37	2259225,34	87,30	23,02	122510238,597499	197230372,181579
56	5321842,36	2259182,97	111,77	-65,27	-347356650,837299	252508880,557994
			$\Sigma=0,00$	$\Sigma=0,00$	$\Sigma=-263548,139199$	$\Sigma=263548,139200$
					S=13,1774 га	S=13,1774 га

Площа: 13,1774 га

Виконавець робіт

В.С. Захаровський

Сертифікований  
інженер-землевпорядник

А.В. Носова



ВІДОМІСТЬ ВИРАХУВАННЯ ПЛОЩІ ЗЕМЕЛЬНОЇ ДІЛЯНКИ,  
яка розташована за адресою: територія Глибоцької селищної ради Глибоцького району Чернівецької області

№ п/п	Координати		Різниці		Добутки	
	X	Y	$X_{k-1}-X_{k+1}$	$Y_{k-1}-Y_{k+1}$	$X*(Y_{k-1}-Y_{k+1})$	$Y*(X_{k-1}-X_{k+1})$
1	2	3	4	5	6	7
1	5322110,08	2258738,77	13,84	-51,65	-274886985,631504	31260944,578567
2	5322075,81	2258793,61	41,21	-44,23	-235395413,076201	93084884,668016
3	5322068,87	2258783,00	40,30	35,78	190423624,167510	91028954,899579
4	5322035,51	2258757,83	66,72	87,01	463070309,723910	150704322,417011
5	5322002,15	2258695,99	58,25	141,41	752584324,032293	131569041,417500
6	5321977,26	2258616,42	-11,64	87,76	467056724,338889	-26290295,128043
7	5322013,79	2258608,23	-60,44	-7,89	-41990688,803794	-136510281,422126
8	5322037,70	2258624,31	-66,02	-56,03	-298193772,329910	-149114376,945190
9	5322079,81	2258664,26	-49,77	-56,36	-299952418,090906	-112413720,219190
10	5322087,47	2258680,67	-3,28	-29,00	-154340536,630000	-7408472,598189
11	5322083,09	2258693,26	20,24	-49,25	-262112592,182500	45715951,580801
12	5322067,23	2258729,92	7,66	-45,96	-244602209,893080	17301871,187537
13	5322075,43	2258739,22	-22,42	-12,04	-64077788,177398	-50640933,312232
14	5322089,65	2258741,96	-34,65	0,45	2394940,343491	-78265408,914841
			$\Sigma=0,00$	$\Sigma=0,00$	$\Sigma=-22482,209200$	$\Sigma=22482,209200$
					S=1,1241 га	S=1,1241 га

Площа: 1,1241 га

Виконавець робіт

В.С. Захаровський

Сертифікований  
інженер-землевпорядник

А.В. Носова



ВІДОМІСТЬ ВИРАХУВАННЯ ПЛОЩІ ЗЕМЕЛЬНОЇ ДІЛЯНКИ,  
яка розташована за адресою: територія Глибоцької селищної ради Глибоцького району Чернівецької області

№ п/п	Координати		Різниці		Добутки	
	X	Y	$X_{k-1}-X_{k+1}$	$Y_{k-1}-Y_{k+1}$	$X*(Y_{k-1}-Y_{k+1})$	$Y*(X_{k-1}-X_{k+1})$
1	2	3	4	5	6	7
1	5321949,29	2258979,72	19,55	-42,14	-224266943,081294	44163053,525579
2	5321918,03	2259008,43	72,85	-57,97	-308511588,197712	164568764,124658
3	5321876,44	2259037,69	53,64	-18,05	-96059869,741009	121174781,692946
4	5321864,39	2259026,48	40,92	81,00	431071015,590000	92439363,563536
5	5321835,52	2258956,69	-60,22	235,03	1250791002,264509	-136034371,873315
6	5321924,61	2258791,45	-109,34	167,65	892220660,866004	-246976257,144767
7	5321944,86	2258789,04	-33,85	23,30	124001315,239487	-76460009,003159
8	5321958,46	2258768,15	-28,16	5,35	28472477,761496	-63606911,102233
9	5321973,02	2258783,69	-5,33	-32,54	-173177002,070998	-12039317,067868
10	5321963,79	2258800,69	-19,41	-55,37	-294677135,052895	-43843321,393237
11	5321992,43	2258839,06	-27,19	-58,76	-312720275,188089	-61417834,042326
12	5321990,98	2258859,45	26,21	-42,25	-224854118,905000	59204706,184416
13	5321966,22	2258881,31	39,81	-50,02	-266204750,324499	89926064,952278
14	5321951,17	2258909,47	28,64	-84,98	-452259410,426501	64695167,220043
15	5321937,58	2258966,29	1,88	-70,25	-373866114,995000	4246856,624948
			$\Sigma=0,00$	$\Sigma=0,00$	$\Sigma=-40736,261500$	$\Sigma=40736,261500$
					S=2,0368 га	S=2,0368 га

Площа: 2,0368 га

Виконавць робіт

В.С. Захаровський

Сертифікований  
інженер-землевпорядник

А.В. Носова



ВІДОМІСТЬ ВИРАХУВАННЯ ПЛОЩІ ЗЕМЕЛЬНОЇ ДІЛЯНКИ,  
яка розташована за адресою: територія Глибоцької селищної ради Глибоцького району Чернівецької області

№ п/п	Координати		Різниці		Добутки	
	X	Y	$X_{k-1}-X_{k+1}$	$Y_{k-1}-Y_{k+1}$	$X*(Y_{k-1}-Y_{k+1})$	$Y*(X_{k-1}-X_{k+1})$
1	2	3	4	5	6	7
1	5321526,89	2259291,15	167,93	-91,32	-485961835,593908	379402762,818827
2	5321338,29	2259301,65	198,26	24,02	127818545,725899	447929145,128495
3	5321328,63	2259267,13	50,61	205,76	1094916578,907611	114341509,450057
4	5321287,68	2259095,89	85,98	300,35	1598248754,688495	194237064,621106
5	5321242,65	2258966,78	48,39	284,74	1515170632,162189	109311402,483443
6	5321239,29	2258811,15	-10,97	179,18	953459655,980614	-24779158,314911
7	5321253,62	2258787,60	-47,47	-1,85	-9844319,197496	-107224647,371411
8	5321286,76	2258813,00	-55,46	-18,57	-98816295,132308	-125273768,979916
9	5321309,08	2258806,17	-57,06	31,34	166769826,566407	-128887480,061378
10	5321343,82	2258781,66	-47,76	22,34	118878820,938007	-107879412,081095
11	5321356,84	2258783,83	-19,54	-15,20	-80884623,966513	-44136636,038284
12	5321363,36	2258796,86	33,95	-73,46	-390907352,425402	76686153,397421
13	5321322,89	2258857,29	3,60	-80,76	-429750036,597689	8131886,245262
14	5321359,76	2258877,62	-87,20	-16,17	-86046387,318804	-196974128,464421
15	5321410,09	2258873,46	-66,37	15,95	84876490,936491	-149921431,540452
16	5321426,13	2258861,67	-19,97	42,25	224830253,992500	-45109467,549311
17	5321430,06	2258831,21	-24,27	81,21	432153335,172402	-54821833,467794
18	5321450,40	2258780,46	-18,00	86,45	460039387,080991	-40658048,280000
19	5321448,06	2258744,76	7,25	57,97	308484344,036812	16375899,510000
20	5321443,15	2258722,49	45,76	67,05	356802763,206509	103359141,141895
21	5321402,30	2258677,71	58,38	55,74	296614964,203189	131861604,711651
22	5321384,77	2258666,75	61,57	-21,21	-112866570,971502	139066111,796070

1	2	3	4	5	6	7
23	5321340,73	2258698,92	54,55	-15,04	-80032964,579398	123212026,085579
24	5321330,22	2258681,79	6,31	39,98	212746782,195501	14252282,096078
25	5321334,42	2258658,94	8,72	34,27	182362130,573499	19695505,956211
26	5321321,50	2258647,52	29,74	13,22	70347870,228612	67172177,245305
27	5321304,68	2258645,72	28,54	31,86	169536767,104106	64461748,848884
28	5321292,96	2258615,66	19,23	119,95	638289090,552991	43433179,140706
29	5321285,45	2258525,77	14,12	138,73	738221930,478401	31890383,872652
30	5321278,84	2258476,93	-117,69	33,17	176506819,122404	-265800149,890522
31	5321403,14	2258492,60	-128,57	-37,06	-197211200,368697	-290374393,582673
32	5321407,41	2258513,99	35,18	-82,78	-440506105,398710	79454522,167527
33	5321367,96	2258575,38	39,45	-81,86	-435607181,204906	89100798,741421
34	5321367,96	2258595,85	-54,22	-23,24	-123668591,391589	-122461066,986411
35	5321422,18	2258598,62	-84,06	-8,47	-45072445,863212	-189857799,996274
36	5321452,02	2258604,32	-67,46	-4,86	-25862256,816506	-152365447,427116
37	5321489,64	2258603,48	-67,62	8,03	42731561,808110	-152726767,317852
38	5321519,64	2258596,29	-71,42	38,06	202537037,498697	-161308947,031632
39	5321561,06	2258565,42	-107,36	22,84	121544454,609607	-242479583,491957
40	5321627,00	2258573,45	-69,89	-37,01	-196953415,271289	-157851698,421846
41	5321630,95	2258602,43	7,01	-63,33	-337018888,061418	15832803,033795
42	5321619,99	2258636,78	16,07	-79,67	-423973464,602904	36296293,055273
43	5321614,88	2258682,10	24,10	-75,28	-400611168,167788	54434238,611262
44	5321595,89	2258712,06	32,87	-28,50	-151665482,865000	74243865,412452
45	5321582,01	2258710,60	19,00	21,92	116649077,658804	42915501,400000
46	5321576,89	2258690,14	71,59	-5,12	-27246473,677395	161699627,122263
47	5321510,42	2258715,72	108,60	-66,01	-351272902,823011	245296527,191159
48	5321468,29	2258756,15	30,69	-127,91	-680669008,972215	69321226,242322
49	5321479,73	2258843,63	-35,16	-90,91	-483775722,255093	-79420942,031137




1	2	3	4	5	6	7
50	5321503,45	2258847,06	-70,71	5,09	27086452,559707	-159723075,612516
51	5321550,44	2258838,54	-69,06	23,90	127185055,515504	-155995389,571474
52	5321572,51	2258823,16	-46,18	46,81	249102809,193397	-104312453,528127
53	5321596,62	2258791,73	-33,60	29,97	159488250,702490	-75895402,129262
54	5321606,11	2258793,19	-18,26	-50,43	-268368596,128192	-41245563,648895
55	5321614,88	2258842,16	-11,69	-75,29	-400664384,315398	-26405864,849222
56	5321617,80	2258868,48	-16,80	-27,78	-147834542,482910	-37948990,463579
57	5321631,68	2258869,94	-25,57	3,66	19477171,949593	-57759304,366473
58	5321643,37	2258864,82	-19,73	26,31	140012437,064997	-44567402,899610
59	5321651,41	2258843,63	-34,33	69,43	369482257,394714	-77546101,818068
60	5321677,70	2258795,39	-31,41	78,94	420093237,637703	-70948763,200237
61	5321682,82	2258764,69	-20,37	117,21	623754443,332002	-46011036,735552
62	5321698,07	2258678,18	-63,55	132,70	706189333,887513	-143538998,338579
63	5321746,37	2258631,99	-180,19	53,56	285032735,577497	-406982898,276922
64	5321878,26	2258624,62	-156,10	-22,71	-120859855,284402	-352571303,181159
65	5321902,47	2258654,70	-49,21	-36,63	-194941287,475505	-111148397,786916
66	5321927,47	2258661,25	-20,24	-43,46	-231290967,846002	-45715303,700505
67	5321922,71	2258698,16	-11,90	-53,59	-285201838,028107	-26878508,104841
68	5321939,37	2258714,84	-16,07	-47,64	-253537191,585016	-36297547,479473
69	5321938,78	2258745,80	35,71	-93,48	-497494837,154301	80659812,517916
70	5321903,66	2258808,32	102,83	-189,21	-1006957391,508402	232273259,545768
71	5321835,95	2258935,01	95,99	-129,09	-686995802,787185	216835171,610405
72	5321807,67	2258937,41	50,82	-45,57	-242514775,523486	114799199,176873
73	5321785,13	2258980,58	6,72	-65,72	-349747718,742212	15180349,497011
74	5321800,95	2259003,13	11,48	-42,88	-228198824,735405	25933355,931306
75	5321773,65	2259023,46	124,99	-6,87	-36560584,976095	282355342,265905
76	5321675,96	2259010,00	125,15	-9,89	-52631375,245094	282715101,500842

1	2	3	4	5	6	7
77	5321648,50	2259033,35	35,61	-43,01	-228884101,983811	80444177,594257
78	5321640,35	2259053,01	0,00	-24,94	-132721710,328703	0,000000
79	5321648,50	2259058,29	-70,95	-2,40	-12771956,401982	-160280185,675921
80	5321711,30	2259055,41	-67,97	-11,00	-58538824,300000	-153547996,217111
81	5321716,47	2259069,29	15,82	-23,98	-127614760,950501	35738476,166369
82	5321695,48	2259079,39	66,95	-136,37	-725719612,608195	151245365,160921
83	5321649,52	2259205,66	82,11	-120,89	-643334210,471016	185503376,743357
84	5321613,37	2259200,28	58,34	-0,38	-2022213,080005	131801744,334863
85	5321591,18	2259206,04	83,04	-2,32	-12346091,539186	187604469,561684
86	5321530,33	2259202,60	84,96	-4,29	-22829365,115898	191941852,895916
87	5321506,22	2259210,33	3,44	-88,55	-471219375,780009	7771683,536126
		Зовнішній контур	$\Sigma=0,00$	$\Sigma=0,00$	$\Sigma=-584829,655798$	$\Sigma=584829,655800$
					S=29,2415 ra	S=29,2415 ra
90	5321573,05	2258958,43	35,14	-17,13	-91158546,345905	79379799,229443
91	5321551,92	2258979,57	60,94	-40,95	-217917551,122513	137662214,994622
92	5321512,11	2258999,38	36,70	-30,04	-159858223,784598	82905277,246421
93	5321515,22	2259009,61	-56,71	3,12	16603127,486995	-128108434,983016
94	5321568,82	2258996,26	-66,50	25,14	133784240,133016	-150223251,290000
95	5321581,72	2258984,47	-19,35	21,81	116063697,311019	-43711349,493658
96	5321588,17	2258974,45	-5,34	22,03	117234587,386488	-12062923,562663
97	5321587,06	2258962,44	15,12	16,02	85251824,701299	34155512,093052
		Внутрішній контур	$\Sigma=0,00$	$\Sigma=0,00$	$\Sigma=3155,765800$	$\Sigma=-3155,765800$
					S=0,1578 ra	S=0,1578 ra
100	5321467,46	2258915,34	50,19	-26,53	-141178531,712710	113374960,915526
101	5321461,84	2258961,28	-3,34	-59,57	-316999481,810386	-7544930,674863
102	5321470,80	2258974,91	-26,86	-22,98	-122287398,983901	-60676066,083357
103	5321488,70	2258984,26	-29,97	-5,46	-29055328,301802	-67701758,271611

1	2	3	4	5	6	7
104	5321500,77	2258980,37	-45,54	15,19	80833596,696003	-102873966,049884
105	5321534,24	2258969,07	-52,95	30,30	161242487,473487	-119612412,256921
106	5321553,72	2258950,07	-0,38	32,14	171034736,559016	-858401,026348
107	5321534,62	2258936,93	41,69	15,32	81525910,377508	94175080,610522
108	5321512,03	2258934,75	67,16	21,59	114891444,729385	151710057,810337
		Внутрішній контур	$\Sigma=0,00$	$\Sigma=0,00$	$\Sigma=7435,026600$	$\Sigma=-7435,026600$
					S=0,3718 га	S=0,3718 га

Площа: 28,7119 га

Виконавець робіт



В.С. Захаровський

Сертифікований  
інженер-землевпорядник




А.В. Носова

1	2	3	4	5	6	7
21	5320605,57	2258139,74	30,59	16,06	85448925,454497	69076494,646264
22	5320591,20	2258128,80	30,42	18,79	99973908,648198	68692278,095832
23	5320575,15	2258120,95	-13,75	86,22	458739989,431613	-31049163,062500
			$\Sigma=0,00$	$\Sigma=0,00$	$\Sigma=-40152,081099$	$\Sigma=40152,081100$
					S=2,0076 га	S=2,0076 га
1	2	3	4	5	6	7

Площа: 2,0076 га

Виконавець робіт



В.С. Захаровський

Сертифікований  
інженер-землевпорядник




А.В. Носова

ВІДОМІСТЬ ВИРАХУВАННЯ ПЛОЩІ ЗЕМЕЛЬНОЇ ДІЛЯНКИ,  
яка розташована за адресою: територія Глибоцької селищної ради Глибоцького району Чернівецької області

№ п/п	Координати		Різниці		Добутки	
	X	Y	X <sub>k-1</sub> -X <sub>k+1</sub>	Y <sub>k-1</sub> -Y <sub>k+1</sub>	X*(Y <sub>k-1</sub> -Y <sub>k+1</sub> )	Y*(X <sub>k-1</sub> -X <sub>k+1</sub> )
1	2	3	4	5	6	7
1	5319805,03	2259920,58	-27,96	6,19	32929593,137880	-63187379,416716
2	5319825,89	2259940,76	-67,01	-39,21	-208590373,146702	-151438630,327095
3	5319872,04	2259959,79	-75,87	-38,31	-203804297,852697	-171463149,267553
4	5319901,76	2259979,07	-70,76	-24,83	-132093160,701196	-159916118,992695
5	5319942,80	2259984,62	-71,93	-12,24	-65116099,873189	-162560693,718031
6	5319973,69	2259991,31	-13,58	-13,61	-72404841,920206	-30690681,989968
7	5319956,38	2259998,23	32,30	-14,31	-76128575,798097	72997942,830684
8	5319941,39	2260005,62	45,33	-21,06	-112037965,673697	102446054,754768
9	5319911,05	2260019,29	40,58	-17,90	-95226407,794505	91711582,788368
10	5319900,81	2260023,52	51,44	3,33	17715269,697696	116255609,867621
11	5319859,61	2260015,96	48,02	12,77	67934607,219799	108525966,398190
12	5319852,79	2260010,75	36,66	18,74	99694041,283312	82851994,095337
13	5319822,95	2259997,22	40,71	18,45	98150733,428491	92004486,826116
14	5319812,08	2259992,30	27,34	38,16	203004028,973593	61788189,481663
15	5319795,61	2259959,06	18,49	40,92	217686036,360804	41786643,019905
16	5319793,59	2259951,38	-8,82	3,43	18246892,014592	-19932771,170169
17	5319804,43	2259955,63	-30,72	-26,01	-138368113,225588	-69425836,953011
18	5319824,31	2259977,39	-36,33	-40,16	-213644144,290393	-82104978,578868
19	5319840,76	2259995,79	-20,18	-15,06	-80116801,845897	-45606715,043631
20	5319844,49	2259992,45	12,74	21,76	115759816,103688	28792303,813505
21	5319828,02	2259974,03	37,02	40,91	217634164,298993	83664238,591694

1	2	3	4	5	6	7
22	5319807,47	2259951,54	30,09	27,08	144060386,285519	68001941,838263
23	5319797,93	2259946,95	2,44	30,96	164700943,912602	5514270,556821
			$\Sigma=0,00$	$\Sigma=0,00$	$\Sigma=-14269,405200$	$\Sigma=14269,405200$
					S=0,7135 га	S=0,7135 га

Площа: 0,7135 га

Виконавець робіт

В.С. Захаровський

Сертифікований  
інженер-землевпорядник

А.В. Носова



ВІДОМІСТЬ ВИРАХУВАННЯ ПЛОЩІ ЗЕМЕЛЬНОЇ ДІЛЯНКИ,  
яка розташована за адресою: територія Глибоцької селищної ради Глибоцького району Чернівецької області

№ п/п	Координати		Різниці		Добутки	
	X	Y	X <sub>k-1</sub> -X <sub>k+1</sub>	Y <sub>k-1</sub> -Y <sub>k+1</sub>	X*(Y <sub>k-1</sub> -Y <sub>k+1</sub> )	Y*(X <sub>k-1</sub> -X <sub>k+1</sub> )
1	2	3	4	5	6	7
1	5317724,67	2260225,33	39,33	-23,61	-125551479,458007	88894662,229068
2	5317684,62	2260241,75	105,24	-38,12	-202710137,714994	237867841,770505
3	5317619,43	2260263,45	341,27	-46,22	-245780370,055690	771360107,582595
4	5317343,35	2260287,97	290,40	-23,87	-126924985,762618	656387626,486737
5	5317329,03	2260287,32	16,57	26,20	139314020,586990	37452960,890969
6	5317326,78	2260261,77	14,21	161,59	859226834,379408	32118319,751616
7	5317314,82	2260125,73	99,67	133,23	708425853,468501	225266731,508932
8	5317227,11	2260128,54	98,02	2,82	14994580,449309	221537799,491895
9	5317216,80	2260122,91	12,33	36,08	191845182,144396	27867315,480468
10	5317214,78	2260092,46	2,32	34,93	185730312,266291	5243414,505769
11	5317214,48	2260087,98	7,89	38,96	207158676,140602	17832094,163547
12	5317206,89	2260053,50	12,47	41,33	219760160,764096	28182867,146515
13	5317202,01	2260046,65	-18,00	25,89	137662360,039593	-40680839,700000
14	5317224,89	2260027,61	-44,69	5,06	26905157,943697	-101000633,891826
15	5317246,70	2260041,59	-44,20	-10,67	-56735022,288604	-99893838,278421
16	5317269,09	2260038,28	-37,79	5,23	27809317,340601	-85406846,601284
17	5317284,49	2260036,36	-25,29	-35,42	-188338216,637880	-57156319,544484
18	5317294,38	2260073,70	-19,61	-38,90	-206842751,381505	-44320045,255653
19	5317304,10	2260075,26	-14,31	6,94	36902090,456179	-32341676,971779
20	5317308,69	2260066,76	-6,02	18,69	99380499,415803	-13605601,896295

1	2	3	4	5	6	7
21	5317310,12	2260056,57	-3,72	22,28	118469669,472511	-8407410,439811
22	5317312,41	2260044,48	-10,76	22,50	119639529,225000	-24318078,604295
23	5317320,88	2260034,07	-20,78	20,80	110600274,303010	-46963507,975189
24	5317333,19	2260023,68	-44,52	19,94	106027623,808303	-100616254,234695
25	5317365,40	2260014,13	-51,04	15,43	82046948,122891	-115351121,195284
26	5317384,23	2260008,25	-38,03	3,27	17387846,432199	-85948113,745985
27	5317403,43	2260010,86	-46,85	3,35	17813301,490995	-105881508,790158
28	5317431,08	2260004,90	-49,24	-18,81	-100020878,615097	-111282641,276505
29	5317452,67	2260029,67	-43,75	-45,06	-239604417,310497	-98876298,062500
30	5317474,83	2260049,96	-37,81	-16,68	-88695480,165291	-85452488,988779
31	5317490,48	2260046,35	-20,99	13,94	74125817,290903	-47438372,887005
32	5317495,82	2260036,02	-13,24	27,17	144476361,429004	-29922876,903200
33	5317503,72	2260019,18	-66,78	30,13	160216387,083006	-150924080,838885
34	5317562,60	2260005,89	-75,64	8,69	46209618,993703	-170946845,520947
35	5317579,36	2260010,49	-32,99	-19,09	-101512589,981608	-74557746,065605
36	5317595,59	2260024,98	-30,62	-10,61	-56419689,209207	-69201964,887853
37	5317609,98	2260021,10	-20,43	-10,75	-57164307,285000	-46172231,072326
38	5317616,02	2260035,73	-6,06	-38,99	-207333848,618512	-13695816,522874
39	5317616,04	2260060,09	4,55	-46,64	-248013612,106293	10283273,409079
40	5317611,47	2260082,37	5,67	-50,27	-267316328,596999	12814667,037732
41	5317610,37	2260110,36	-3,93	-42,17	-224243629,302504	-8882233,716231
42	5317615,40	2260124,54	-24,15	-36,97	-196592241,339090	-54582007,639737
43	5317634,52	2260147,33	-26,09	-46,91	-249450235,333992	-58967243,839363
44	5317641,49	2260171,45	-23,35	-43,59	-231795992,548308	-52775003,358763
45	5317657,87	2260190,92	-31,09	-38,35	-203932179,312519	-70269335,702463



1	2	3	4	5	6	7
46	5317672,58	2260209,80	-32,20	-30,07	-159902414,482185	-72778755,560421
47	5317690,07	2260220,99	-51,37	-8,34	-44349535,185484	-116107552,256553
48	5317723,95	2260218,14	-34,60	-4,34	-23078921,942208	-78203547,643158
			$\Sigma=0,00$	$\Sigma=0,00$	$\Sigma=-180841,587099$	$\Sigma=180841,587099$
1	2	3	4	5	6	7
					S=9,0421 га	S=9,0421 га

Площа: 9,0421 га

Виконавець робіт

В.С. Захаровський

Сертифікований  
інженер-землевпорядник

А.В. Носова



# КАДАСТРОВИЙ ПЛАН

Кадастровий номер: 7321055100.01.003



## КАТАЛОГ КООРДИНАТ

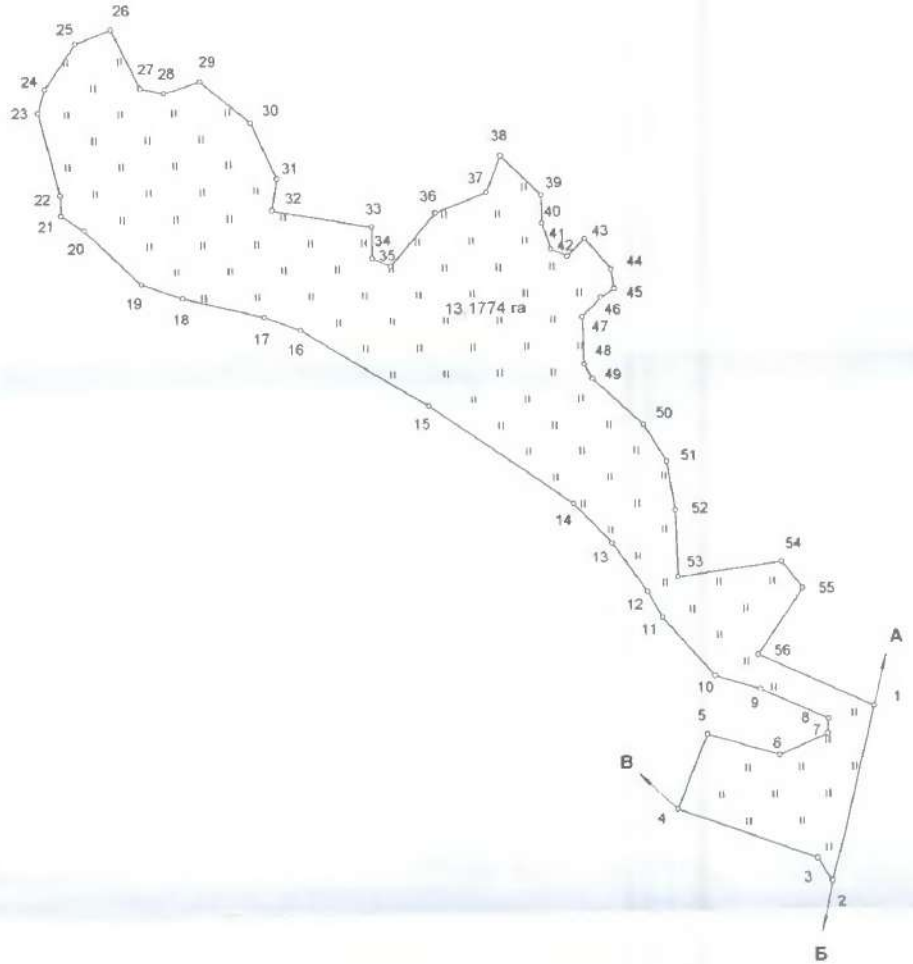
№ пункту	Кут	Дов. кути	Дов.	X	Y
1	101° 07' 02"	193° 41' 35"	166.82	5321792.00	2250230.01
2	49° 13' 13"	324° 29' 22"	25.27	53216	2250251.12
3	214° 28' 13"	290° 00' 09"	138.95	53216	2250236.44
4	87° 53' 46"	22° 06' 23"	75.01	5321696.61	2250105.07
5	96° 24' 59"	106° 41' 24"	70.72	5321768.11	2250134.10
6	220° 06' 40"	66° 34' 36"	49.20	5321747.80	2250201.84
7	243° 24' 22"	3° 10' 14"	13.56	5321767.36	2250246.99
8	243° 50' 28"	294° 15' 47"	69.37	5321760.90	2250247.74
9	166° 45' 45"	287° 34' 03"	44.60	5321609.49	2250184.53
10	148° 16' 35"	319° 17' 27"	73.81	5321622.97	2250141.92
11	168° 53' 27"	330° 24' 00"	27.96	5321678.00	2250190.78
12	185° 31' 27"	324° 52' 33"	56.52	5321903.23	2250079.97
13	187° 28' 49"	317° 25' 44"	51.05	5321949.46	2250047.45
14	162° 15' 01"	305° 10' 43"	163.37	5321987.06	2250012.91
15	163° 10' 53"	301° 59' 50"	140.26	5322081.18	2250079.38
16	101° 39' 19"	290° 20' 31"	36.02	5322	2250120.43
17	164° 18' 33"	284° 01' 59"	78.15	5322168.07	2250126.36
18	174° 16' 48"	289° 43' 09"	40.63	5322	2250060.64
19	154° 59' 15"	314° 43' 54"	73.95	5322	2250112.59
20	190° 45' 18"	303° 56' 30"	26.01	5322	2250090.03
21	125° 29' 23"	359° 29' 13"	18.56	5322	2250038.41
22	192° 18' 57"	346° 12' 15"	80.89	5322289.87	2250037.92
23	149° 46' 09"	16° 26' 07"	24.10	5322364.43	2250015.03
24	162° 08' 28"	34° 17' 38"	51.33	5322387.1	2250028.45
25	144° 47' 16"	69° 30' 22"	35.54	5322429.94	2250054.36
26	96° 15' 11"	154° 15' 12"	62.33	5322442.1	2250067.57
27	232° 01' 44"	102° 13' 27"	22.34	532	2250070.54
28	209° 37' 07"	72° 36' 21"	35.69	532	2250036.48
29	121° 37' 54"	130° 58' 27"	61.34	532	2250070.54
30	154° 51' 49"	156° 06' 36"	56.92	532	2250116.05
31	146° 22' 14"	189° 44' 24"	29.85	5322298.1	2250146.71
32	169° 18' 49"	100° 25' 35"	94.75	5322266	2250130.68
33	100° 05' 42"	180° 19' 54"	29.37	532	2250028.06
34	245° 10' 52"	115° 09' 02"	18.98	5322222.13	2250028.09
35	264° 38' 41"	40° 30' 20"	65.63	5322214.29	2250040.58
36	151° 13' 33"	69° 16' 47"	51.07	5322254.14	2250065.19
37	227° 11' 19"	22° 05' 30"	37.04	5322282	2250036.98
38	67° 06' 15"	134° 57' 14"	52.35	5322316.93	2250046.88
39	136° 01' 02"	178° 56' 12"	26.40	5322278.24	2250001.20
40	197° 01' 31"	161° 54' 41"	25.64	5322252.66	2250087.71
41	226° 37' 28"	115° 17' 13"	17.04	5322276.48	2250065.67
42	250° 21' 24"	44° 55' 49"	23.28	5322291.21	2250011.08
43	89° 33' 09"	141° 22' 41"	37.47	5322237.69	2250027.62
44	149° 24' 49"	172° 57' 52"	16.28	5322208.03	2250051.18
45	113° 58' 04"	238° 56' 48"	14.91	5322189.96	2250063.40
46	196° 03' 38"	222° 56' 10"	25.13	5322182.27	2250046.62
47	225° 08' 12"	177° 47' 58"	44.53	5322100.07	2250023.50
48	204° 46' 09"	153° 01' 49"	15.33	5322133.7	2250025.21
49	199° 29' 25"	133° 35' 24"	64.97	5322105.26	2250032.38
50	163° 49' 20"	149° 46' 04"	40.83	5322000.88	2250019.01
51	158° 56' 01"	170° 50' 03"	46.71	5322025.60	2250019.01
52	172° 34' 38"	174° 15' 25"	83.12	5321979.45	2250019.01
53	276° 02' 11"	62° 13' 14"	97.05	5321916.40	2250108.93
54	119° 38' 28"	142° 34' 46"	31.04	5321929.66	2250108.93
55	106° 14' 06"	214° 20' 38"	75.11	5321843.37	2250108.93
56	1° 48' 33"	193° 18' 18"	19.88	5321814.78	2250108.93

Периметр 3038.93 м  
Площа 13.1774 га

### ОПИС МЕЖ

Від А до В територія Михайлівської сільської ради  
Від Б до В землі загальної користування (дорога)  
Від В до А Глибоцький держспецвиріс АПК

Ділянка № 1



Власник землекористування та землі державної власності не надані у власність, або користування	Шифр району	Код цільового призначення земельної ділянки	Кількість власників та землекористувачів	Загальна площа земель, га	Сільськогосподарські землі							
					у тому числі сільськогосподарські угіддя							
Державо	Район	Сільськогосподарський угіддя	Всього	Всього	з них		з них		Всього	Інші		
					Всього	Всього	Всього	Інші				
94	1500	1	1774	1774	1774	1774	13.1774	002.02	0	00	03	302.05
Технічна документація із землеустрою щодо інвентаризації земель та земельних ділянок сільськогосподарського призначення державної власності												
Масштаб 1 : 5000												
Чернівецька РФ ДП "Центр ДЗК" м Чернівці, 2018												

### КАТАЛОГ КООРДИНАТ

№ пункта	Кути	Дирекційні кути	Лінії	X	Y
1	180° 00' 51"	252° 37' 33"	37.57	5321988.48	2258652.28
2	85° 15' 46"	347° 21' 48"	37.44	5321977.26	2258616.42
3	133° 26' 30"	33° 55' 18"	28.81	5322013.79	2258608.23
4	170° 25' 46"	43° 29' 32"	58.05	5322037.70	2258624.31
5	158° 30' 53"	64° 58' 39"	18.11	5322079.81	2258664.26
6	135° 47' 41"	109° 10' 57"	13.33	5322087.47	2258680.67
7	175° 47' 17"	113° 23' 40"	39.94	5322083.09	2258693.26
8	244° 47' 52"	48° 35' 48"	12.40	5322067.23	2258729.92
9	217° 41' 25"	10° 54' 23"	14.48	5322075.43	2258739.22
10	199° 46' 52"	351° 07' 31"	20.68	5322089.65	2258741.96
11	49° 07' 25"	122° 00' 06"	64.67	5322110.08	2258738.77
12	65° 11' 25"	236° 48' 41"	12.68	5322075.81	2258793.61
13	199° 46' 37"	217° 02' 04"	41.79	5322068.87	2258783.00
14	155° 22' 46"	241° 39' 18"	70.26	5322035.51	2258757.83
15	169° 01' 22"	252° 37' 56"	40.07	5322002.15	2258695.99
16	179° 59' 32"	252° 38' 24"	5.73	5321990.19	2258657.75

Периметр 516.01 м  
Площа 1.1241 га

### ОПИС МЕЖ

Від А до Б Глибоцький держспецлісгосп АПК  
Від Б до А землі загального користування (дорога)

### КАДАСТРОВИЙ ПЛАН

Кадастровий номер: 7321055100:01:003:

Ділянка №



Власник землекористування та землі державної власності не надані у власність, або користування	Шифр рядка	Код цільового призначення земельної ділянки	Кількість власників та землекористувачів	Загальна площа земель, га	Сільськогосподарські землі							
					у тому числі сільськогосподарські угіддя							
					Всього гр 4+14+15+16+17+18+20	Сільськогосподарські угіддя разом гр 5+6+7+11+12	з них			багаторічні насадження		
							рілля	сіножаті	пасовища	Всього гр 8+9+10	у тому числі	
садів	інші багаторічні насадження											
Держава в особі Головного управління Держгеокадастру у Чернівецькій області	94	18.00		1.1241	001.00	001.00	001.01	002.01	002.02	002.00	002.03	002.03
					1.1241	1.1241		1.1241				
яка розташована: Чернівецька область, Глибоцький район, територія Глибоцької селищної ради												
Директор	Івандюк Г.М.	Технічна документація із землеустрою щодо інвентаризації земель та земельних ділянок сільськогосподарського призначення державної власності							Сталія	Аркуш	Аркушів	
Склав	Захаровський В.С.								ТД	І	І	
Перевіряв Сертифікований інж-землевпорядник	Носова А.В.	Масштаб 1 : 2000							Чернівецька РФ ДП "Центр ДЗК" м. Чернівці, 2018			



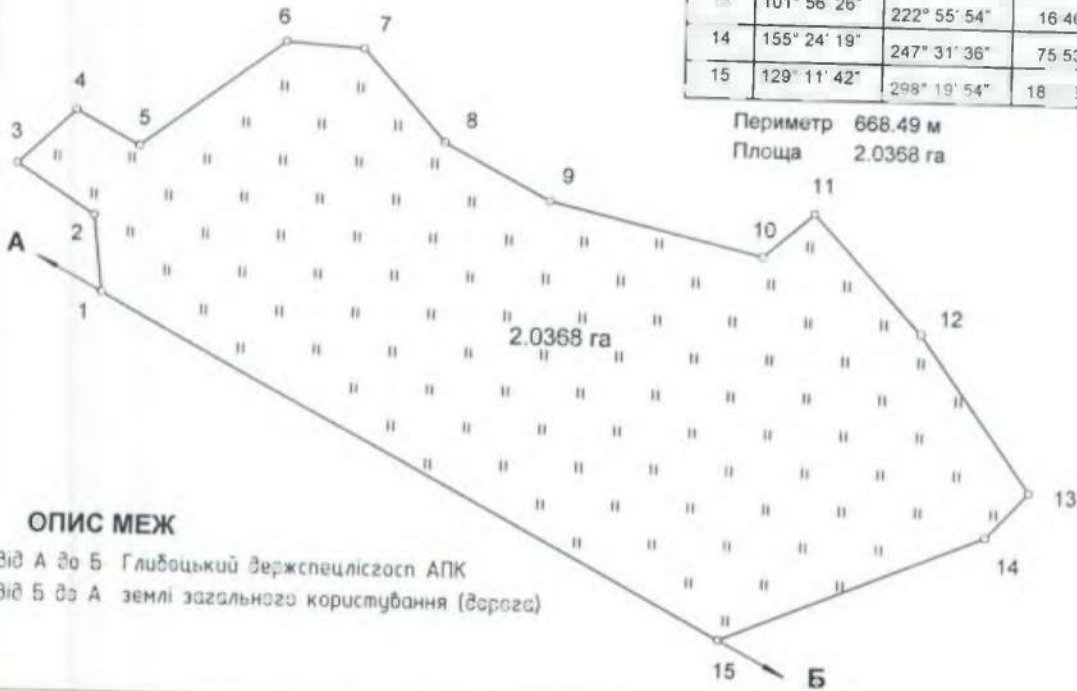
# КАДАСТРОВИЙ ПЛАН

Кадастровий номер: 7321055100:01:003:

## КАТАЛОГ КООРДИНАТ

№ пункта	Кути	Дирекційні кути	Лінії	X	Y
1	125° 07' 07"	353° 12' 47"	20 39	5321924 01	2258791 45
2	230° 08' 52"	303° 03' 55"	24 93	5321944 86	2258709 04
3	76° 12' 02"	46° 51' 53"	21 30	5321958 46	2258768 1
4	108° 21' 56"	118° 29' 58"	19 34	5321973 02	2258783 69
5	245° 14' 15"	53° 15' 42"	47 88	5321963 79	2258800 69
6	139° 11' 39"	94° 04' 04"	20 44	5321992 43	2258839 01
7	135° 30' 29"	138° 33' 34"	33 03	5321990 98	2258859 45
8	200° 26' 15"	118° 07' 20"	31 93	5321966 22	2258881 3
9	194° 40' 16"	103° 27' 04"	58 42	5321951 17	2258909 47
10	234° 32' 14"	48° 54' 50"	17 82	5321937 58	2258966 29
11	91° 28' 45"	137° 26' 05"	42 44	5321949 25	2258979 72
12	172° 33' 45"	144° 52' 20"	50 85	5321918 03	2259008 43
13	101° 56' 26"	222° 55' 54"	16 46	5321876 44	2259037 69
14	155° 24' 19"	247° 31' 36"	75 53	5321864 39	2259026 48
15	129° 11' 42"	298° 19' 54"	18 3	5321835 52	2258951 69

Ділянка № 3



Периметр 668.49 м  
Площа 2.0368 га

2.0368 га

### ОПИС МЕЖ

Від А до Б Глибоцький держспецлізгосп АПК  
Від Б до А землі загального користування (дорога)

Власник землекористування та землі державної власності не надані у власність, або користування	Шифр рядка	Код цільового призначення земельної ділянки	Кількість власників та землекористувачів	Загальна площа земель, га	Сільськогосподарські землі									
					у тому числі сільськогосподарські угіддя									
					Всього гр 4+14+15+13+17+18+20	Сільськогосподарське угіддя разом гр 5+6+7+11+12	рілля	сіножаті	пасовища	багаторічні насадження				
										Всього гр 8+9+10	у тому числі			
			садів	інші багаторічні насадження										
Держава в особі Головного управління Держгеокадастру у Чернівецькій області	94	16 00	1	2,0368	881 00	881 00	881 00	0000 00	0000 00	0000 00	0000 00	0000 00	0000 00	0000 00
					2	2 0368								

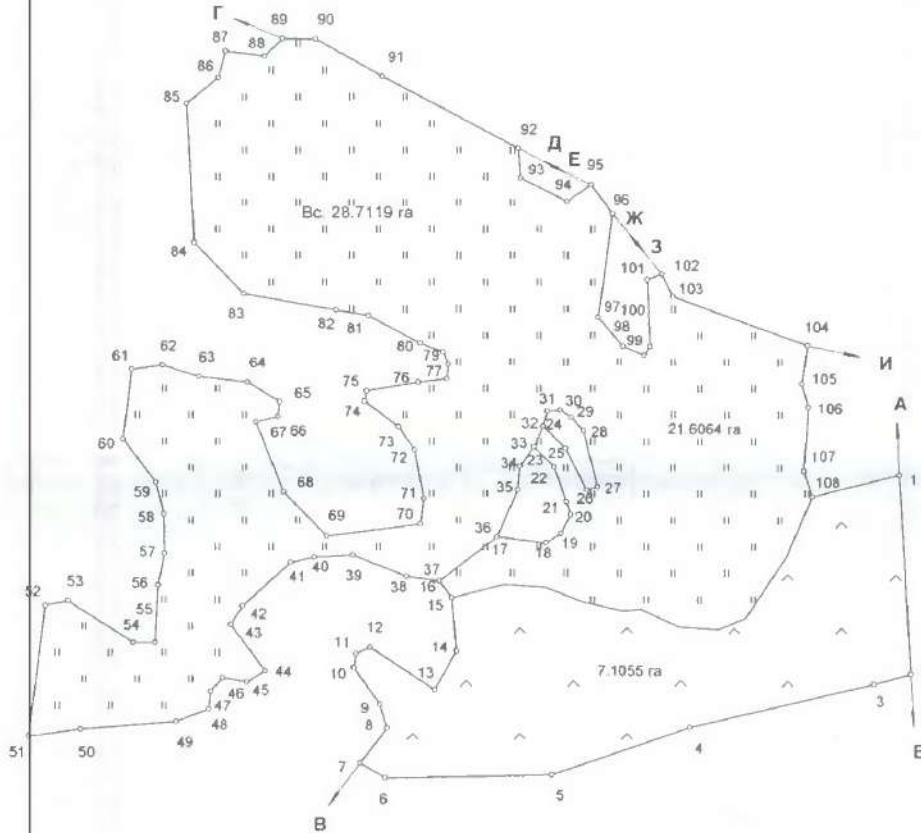
яка розтошована: Чернівецька область, Глибоцький район, територія Глибоцької селищної ради

Директор	Технічна документація із землеустрою щодо інвентаризації земель та земельних ділянок сільської господарської призначення державної власності	Стадія	Аркушів
Склав		ТД	1
Перевіряв Сертифікований тех-землевпорядник	Масштаб 1:2000	Чернівецька РФ ДП "Центр ДЗК" м. Чернівці, 2018	

# КАДАСТРОВИЙ ПЛАН

Кадастровий номер: 7321055100.01.003

Ділянка № 4



### ОПИС МЕЖ

- Від А до Б територія Михайлівської сільської ради
- Від Б до В землі загального користування (дорога)
- Від В до Г Глибоцький держспецгосп АПК
- Від Г до Д землі загального користування (дорога)
- Від Д до Е Глибоцький держспецгосп АПК
- Від Е до Ж землі загального користування (дорога)
- Від Ж до З Глибоцький держспецгосп АПК
- Від З до И землі загального користування (дорога)
- Від И до А Глибоцький держспецгосп АПК

Власник землекористування та землі державної власності не надані у власність, або користування	Широта вулиці	Код загальної примаркети земельної ділянки	Кількість власників та землекористувачів	Загальна площа земель га	Сільськогосподарські землі							
					у тому числі сільськогосподарські угіддя							
					з них							
					Багаторічні насадження							
Всього гр 4+14+15+16+17+18+20	Сільськогосподарські угіддя різними гр 5+6+7+11+12	рілля	сіножат	пасовища	у тому числі							
					Всього гр 8+9+10	садів	інші багаторічні насадження					
001 00	001 00	001 01	002 01	002 02	002 00	002 03	002 03					
28 7119	28 7119			21 6064	7 1055							
яка розтшована Чернівецька область, Глибоцький район, територія Глибоцької селищної ради												
Директор	Палишук М. В.	Технічна документація із землеустрою щодо інвентаризації земель та земельних ділянок сільськогосподарського призначення державної власності							Стадія	Аркуш	Аркуші	
Склад	Васильчук С. С.								ТД	1	1	
Перевіряє Сертифікований тех.-землекористувач	Носова А. В.								Чернівецька РФ ДП "Центр ДЗК" м. Чернівці, 2018			
Масштаб 1 : 5000												





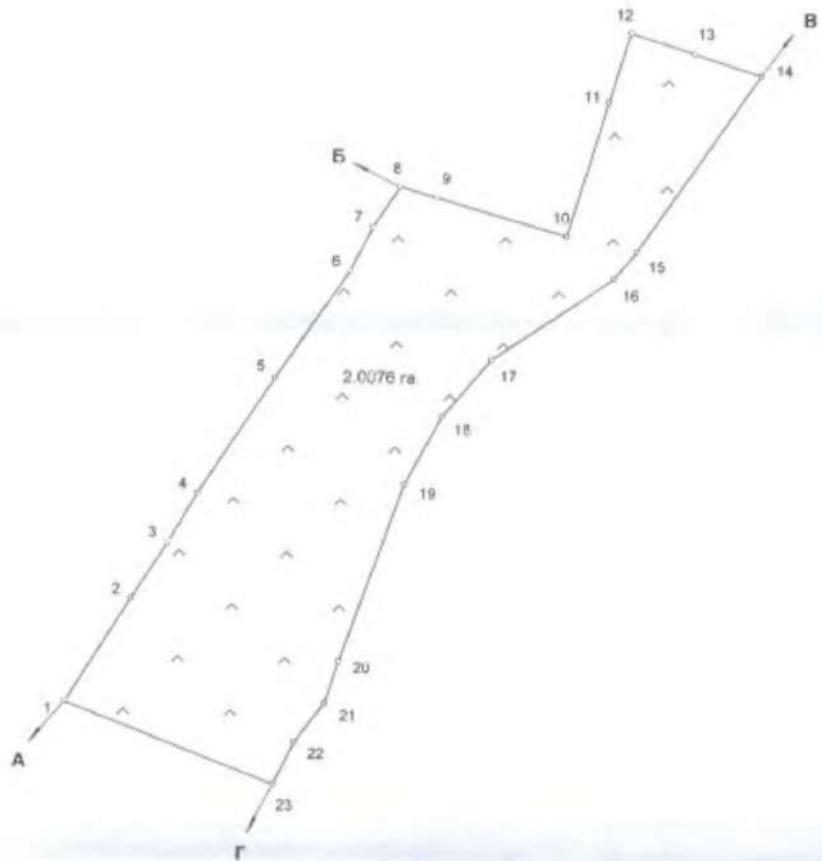
# КАДАСТРОВИЙ ПЛАН

Кадастровий номер: 7321055100:01:003

## КАТАЛОГ КООРДИНАТ

№ пункта	Кути	Дирекційні кути	Д-н	X	Y
1	79° 05' 50"	31° 43' 19"	46.27	5320604.95	2259142.58
2	179° 22' 03"	32° 21' 16"	25.23	5320644.31	2259000.17
3	182° 32' 15"	29° 46' 01"	21.29	5320685.83	2259030.41
4	177° 04' 24"	32° 44' 39"	52.43	5320684.41	2259091.19
5	178° 52' 03"	33° 52' 35"	4.48	5320728.50	2259119.53
6	187° 24' 25"	26° 28' 10"	18.78	5320799.58	2259147.11
7	173° 23' 38"	33° 04' 32"	18.13	5320788.75	2259155.48
8	107° 21' 26"	105° 43' 06"	14.21	5320801.56	2259165.36
9	179° 42' 55"	106° 00' 11"	50.43	5320797.71	2259175.04
10	290° 27' 59"	18° 32' 12"	52.98	5320783.74	2259227.58
11	179° 53' 34"	18° 38' 39"	27.72	5320834.25	2259242.76
12	88° 43' 13"	107° 56' 44"	25.15	5320861.11	2259291.70
13	180° 10' 56"	107° 44' 29"	28.88	5320853.29	2259274.61
14	73° 23' 08"	214° 21' 21"	81.35	5320845.29	2259236.78
15	175° 10' 34"	219° 10' 48"	13.25	5320778.14	2259253.03
16	184° 04' 31"	235° 06' 18"	54.57	5320787.07	2259245.46
17	185° 05' 56"	220° 00' 21"	29.38	5320736.42	2259200.37
18	192° 18' 03"	207° 44' 18"	29.05	5320714.11	2259191.59
19	188° 19' 55"	199° 24' 23"	71.05	5320688.22	2259196.47
20	181° 53' 16"	197° 31' 08"	17.01	5320621.79	2259144.86
21	160° 14' 11"	217° 16' 56"	15.35	5320605.22	2259139.74
22	181° 13' 09"	206° 03' 47"	17.87	5320520.20	2259126.00
23	96° 14' 38"	290° 49' 09"	8.14	5320500.00	2259120.95

Ділянка № 5



Периметр 844,08 м  
Площа 2,0076 га

Власник землекористування та землі державної власності на надані у власність, або користування	Широк річка	Наділ сільськогосподарської земельної ділянки	Відсоток власності та земельної ділянки	Загальна площа земель, га	Сільськогосподарської землі					
					у тому числі сільськогосподарське угіддя					
					Всього га 41-14+15+16+17+18+19	Сільськогосподарський угіддя за класом № 5-8+7+11+12	орощі	лісовані	пасовища	Біогосподарство
державної в особі Головного управління Держгеокадастру у Чернівецькій області	34	16,00	1	2,0076	001 00	001 00	001 01	002 01	002 02	002 00
					2,0076	2,0076			2,0076	

яка розташована: Чернівецька область, Глибоцький район, територія Глибоцької селищної ради

Директор	Сталія	Аркуш	Аркушів
Іванчук М. П.	ТД	1	1

Технічна документація із землеустрою щодо інвентаризації земель та земельних ділянок сільськогосподарського призначення державної власності

Чернівецька РФ  
ДП "Центр ДЗК"  
м. Чернівці, 2018

Масштаб: 1:2000

### ОПИС МЕЖ

Від А до Б - земля загального користування (дирекції)  
Від Б до В - земля сільської ради  
Від В до Г - межа селищної ради (сільськогосподарський смуга)  
Від Г до А - межа сільськогосподарської ділянки (стажко)

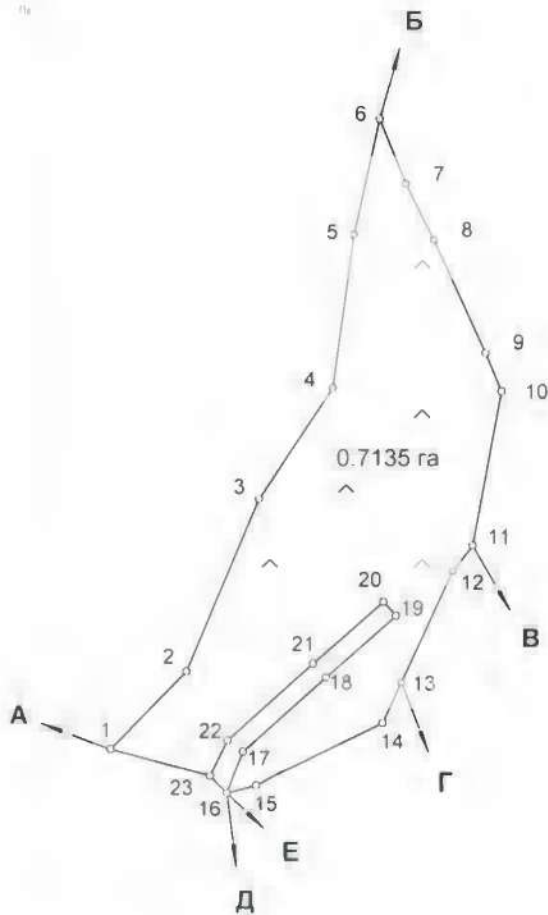


# КАДАСТРОВИЙ ПЛАН

Ділянка № 6

Кадастровий номер: 7321055100.01.003:

## КАТАЛОГ КООРДИНАТ



№ пункта	Кути	Дирекційні кути	Лінії	X	Y
1	61° 01' 07"	44° 03' 03"	29 02	5319805 00	2259620 58
2	201° 38' 31"	22° 24' 32"	49 92	5319825 89	2259940 76
3	169° 26' 11"	32° 58' 20"	35 43	5319872 04	2259959 79
4	205° 16' 15"	7° 42' 06"	41 41	5319901 00	2259979 07
5	175° 28' 53"	12° 13' 12"	31 61	5319942 80	2259984 62
6	34° 00' 36"	158° 12' 36"	18 64	5319973 69	2259991 31
7	184° 27' 11"	153° 45' 25"	16 71	5319956 38	2259998 23
8	178° 00' 41"	155° 44' 44"	33 28	5319941 39	2260005 62
9	178° 11' 25"	157° 33' 19"	11 08	5319911 00	2260019 29
10	147° 09' 26"	190° 23' 52"	41 89	5319900 81	2260023 52
11	153° 01' 14"	217° 22' 38"	8 58	5319859 01	2260015 96
12	192° 59' 13"	204° 23' 25"	32 76	5319852 79	2260010 75
13	180° 02' 16"	204° 21' 09"	11 93	5319822 00	2259997 22
14	140° 42' 37"	243° 38' 32"	37 10	5319612 06	2259992 30
15	168° 22' 42"	255° 15' 50"	7 94	5319795 00	2259959 00
16	53° 51' 19"	21° 24' 31"	11 64	5319793 59	2259951 38
17	153° 49' 24"	47° 35' 06"	29 47	5319804 43	2259955 63
18	179° 22' 57"	48° 12' 09"	24 68	5319824 31	2259977 39
19	270° 02' 43"	318° 09' 27"	5 01	5319840 76	2259995 79
20	269° 57' 30"	228° 11' 56"	24 71	5319844 49	2259992 45
21	180° 37' 05"	227° 34' 51"	30 46	5319828 02	2259974 03
22	201° 53' 14"	205° 41' 37"	10 59	5319807 47	2259951 54
23	100° 37' 28"	285° 04' 09"	27 91	5319797 93	2259946 65

Периметр 571.18 м

Площа 0.7135 га

### ОПИС МЕЖ

- Від А до Б Глибоцький держспецлісгосп АПК
- Від Б до В землі загального користування (дорога)
- Від В до Г Курстюк Юлія Іллівна, 7321055100 01 005 0913
- Від Г до Д Курстюк Юлія Іллівна, 7321055100 01 005 0912
- Від Д до Е землі селищної ради (канава)
- Від Е до А землі загального користування (дорога)

Власник землекористування та землі державної власності не надані у власність, або користування	Шифр рядка	Код цільового призначення земельної ділянки	Кількість власників та землекористувачів	Загальна площа земель, га	Сільськогосподарські землі								
					у тому числі сільськогосподарські угіддя								
					Всього гр 4+14+15+16+17+18+2	з них			багаторічні насадження				
						Сільськогосподарські угіддя разом гр 5+6+7+11+12	рплля	сіножаті	пасовища	Всього гр 8+9+10	у тому числі:		
					садиб	інші багаторічні насадження							
Держава в особі Головного управління Держгеокадастру у Чернівецькій області	94	16.00		0.7135	0.7135	0.7135	0.7135						

яка розтошована Чернівецька область, Глибоцький район, територія Глибоцької селищної ради

Директор	Павлок ІМЕНІ	Титул	Лист	Архив
Спеціаліст	Задаровська В.С.	ТД	І	
Черверник Сертифікований	Васильєва А.В.	Чернівецька РФ ДП "Центр ДЗК" м. Чернівці, 2018		
Масштаб 1 : 2000				



# КАДАСТРОВИЙ ПЛАН

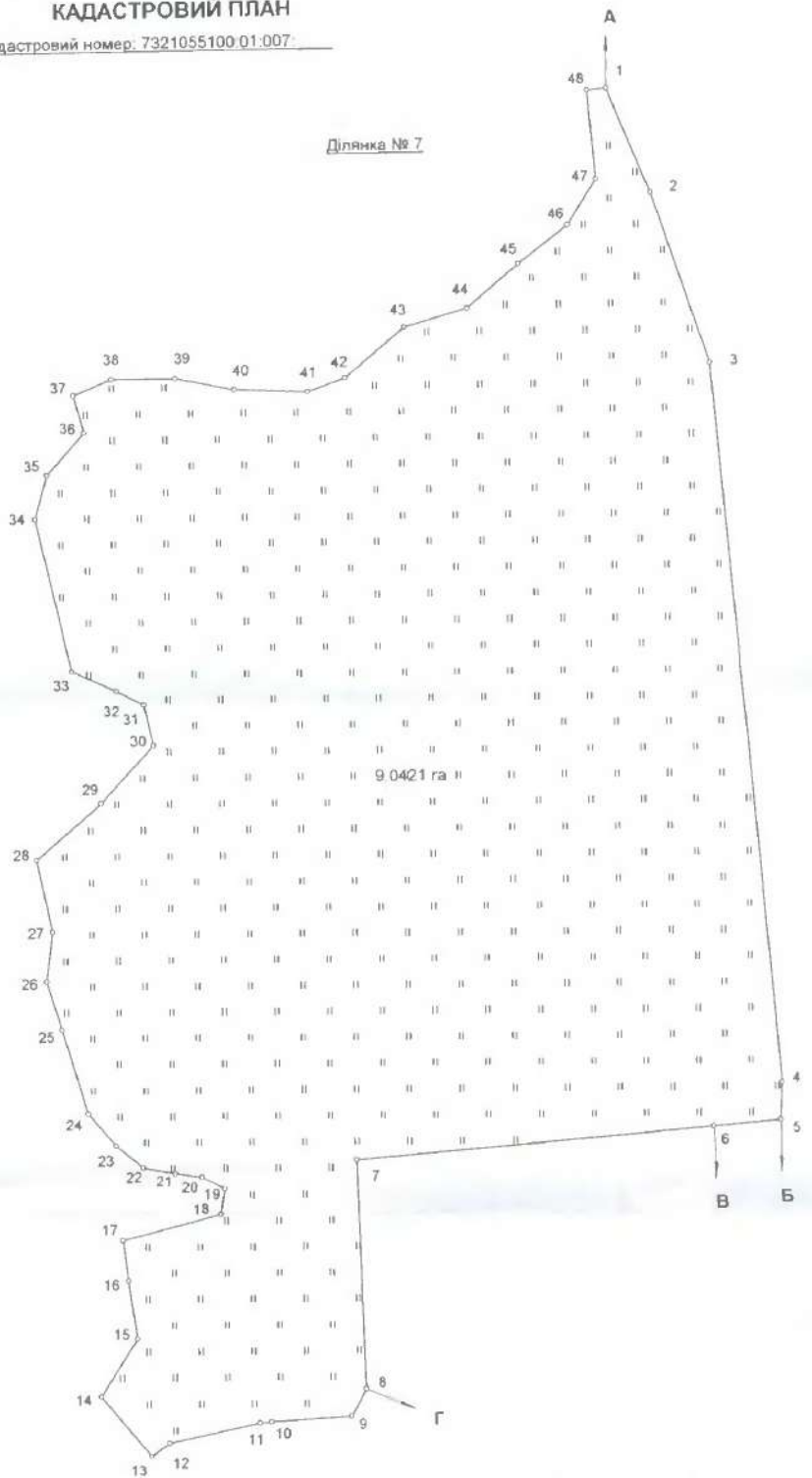
Кадастровий номер: 7321055100.01.007

## КАТАЛОГ КООРДИНАТ

№ пунта	Кут	Дирекційні кут	Ліній	X	Y
1	106° 34' 28"	157° 42' 25"	43.29	5317724.67	2260225.33
2	176° 07' 06"	161° 35' 20"	68.71	5317684.62	2260241.75
3	166° 39' 51"	174° 55' 23"	277.12	5317619.43	2260283.45
4	172° 19' 32"	182° 35' 56"	14.33	5317343.35	2260287.97
5	97° 37' 54"	264° 58' 03"	25.68	5317329.03	2260287.92
6	179° 59' 30"	264° 58' 33"	136.56	5317326.78	2260261.77
7	266° 48' 39"	178° 09' 54"	87.75	5317314.82	2260125.73
8	149° 31' 38"	208° 36' 16"	11.75	5317227.11	2260128.54
9	122° 25' 59"	266° 12' 17"	30.52	5317216.80	2260122.91
10	160° 02' 09"	266° 10' 08"	4.49	5317214.78	2260092.46
11	188° 35' 00"	257° 38' 08"	35.38	5317214.48	2260087.98
12	203° 03' 07"	234° 32' 01"	8.44	5317208.89	2260053.50
13	94° 17' 58"	320° 14' 02"	29.77	5317202.01	2260046.85
14	107° 34' 28"	32° 39' 34"	25.91	5317224.89	2260027.61
15	221° 04' 08"	351° 35' 26"	22.03	5317246.70	2260041.59
16	178° 41' 50"	352° 53' 36"	15.52	5317269.09	2260038.26
17	97° 43' 42"	75° 09' 54"	38.53	5317284.49	2260036.36
18	246° 02' 50"	9° 07' 04"	9.64	5317294.38	2260073.70
19	250° 44' 56"	298° 22' 09"	9.66	5317304.10	2260075.26
20	200° 22' 50"	277° 58' 18"	10.29	5317308.69	2260066.76
21	177° 15' 46"	280° 43' 32"	12.30	5317310.12	2260058.57
22	151° 35' 32"	309° 07' 60"	13.42	5317312.41	2260044.48
23	169° 17' 55"	319° 50' 05"	18.11	5317320.88	2260034.07
24	156° 20' 58"	343° 29' 07"	33.40	5317333.19	2260023.68
25	180° 49' 38"	342° 38' 29"	19.73	5317385.40	2260014.13
26	154° 55' 01"	7° 44' 28"	19.88	5317364.23	2260008.25
27	199° 54' 19"	347° 50' 09"	28.29	5317403.43	2260010.86
28	118° 54' 43"	48° 55' 26"	32.86	5317431.08	2260004.90
29	186° 26' 47"	42° 28' 40"	30.05	5317452.67	2260029.67
30	235° 29' 01"	347° 00' 39"	16.06	5317474.83	2260049.96
31	229° 40' 28"	297° 20' 11"	11.53	5317490.48	2260046.35
32	182° 12' 14"	295° 07' 56"	18.80	5317495.82	2260036.02
33	127° 51' 06"	347° 16' 51"	60.86	5317503.72	2260019.16
34	151° 55' 59"	15° 20' 52"	17.98	5317562.80	2260005.89
35	153° 35' 22"	41° 45' 30"	21.76	5317579.36	2260010.49
36	236° 50' 53"	344° 54' 36"	14.80	5317595.59	2260024.98
37	97° 20' 36"	67° 34' 00"	15.83	5317609.98	2260021.10
38	157° 36' 49"	89° 57' 11"	24.06	5317616.02	2260035.73
39	168° 21' 41"	101° 35' 30"	22.74	5317616.04	2260060.09
40	186° 20' 28"	92° 15' 02"	28.01	5317611.47	2260082.37
41	201° 46' 53"	70° 28' 09"	15.05	5317610.37	2260110.36
42	200° 27' 53"	50° 00' 16"	29.75	5317615.40	2260124.54
43	156° 07' 20"	73° 52' 56"	25.11	5317634.52	2260147.33
44	203° 57' 21"	49° 55' 35"	25.44	5317641.48	2260171.45
45	177° 50' 58"	52° 04' 36"	23.93	5317657.87	2260190.92
46	196° 27' 57"	32° 36' 39"	20.76	5317672.58	2260209.80
47	217° 25' 06"	355° 11' 30"	34.00	5317690.07	2260220.99
48	90° 54' 36"	84° 16' 53"	7.23	5317723.95	2260218.14

Периметр 1544.80 м  
Площа 9.0421 га

Ділянка № 7



### ОПИС МЕЖ

Від А до Б землі загального користування (дорога)  
Від Б до В землі селищної ради  
Від В до Г Ванзурак Степан Григорович, 7321055100.01.002.0257  
Від Г до А землі селищної ради (чагарник)

Власник землекористування та землі державної власності не надані у власність, або користування	Шифр рядка	Код земельного призначення земельної ділянки	Кількість власників та землекористувачів	Загальна площа земель, га	Сільськогосподарські землі							
					у тому числі сільськогосподарські угіддя							
					з них			багаторічні насадження				
Держава в особі Головного управління управління Держгеокадастру у Чернівецькій області	94	18.00	1	9.0421	Всього							
					пр. 4x14+15+15+17+18+20	Сільськогосподарські угіддя в разі пр. 5+8+7+11+12	рілля	сенокоси	пасовища	Всього пр. 8+9+10	у тому числі	
					001.00	001.00	001.01	002.01	002.02	002.00	002.03	002.03
					9.0421	9.0421		9.0421				
яка розташована: Чернівецька область, Глибоцький район, територія Глибоцької селищної ради												
Директор	Наталія Б.М.	Технічна документація із землеустрою щодо інвентаризації земель та земельних ділянок сільськогосподарського призначення державної власності					Сталія	Аркуш	Аркушів			
Склад	Захарченко В.В.						ТД	1	1			
Перевіряє	Носова А.В.						Чернівецька РФ			ДП "Центр ДЗК" м. Чернівці, 2018		
Сертифікація							Масштаб 1:2000					



ДЕРЖАВНА СЛУЖБА УКРАЇНИ З ПИТАНЬ ГЕОДЕЗІЇ, КАРТОГРАФІЇ ТА КАДАСТРУ  
**ДЕРЖАВНЕ ПІДПРИЄМСТВО**  
**"ЦЕНТР ДЕРЖАВНОГО ЗЕМЕЛЬНОГО КАДАСТРУ"**  
**ЧЕРНІВЕЦЬКА РЕГІОНАЛЬНА ФІЛІЯ**

м. Чернівці, вул. Героїв Майдану, 194-А, р/р 26008300397004, МФО 356334, ЄДРПОУ 26398218

№ \_\_\_\_\_

**Місце розташування земельних ділянок:** *за межами населених пунктів на території Глибоцької ОТГ Глибоцького району Чернівецької області.*

**Категорія земель згідно зі ст. 19 ЗКУ:** *01 землі сільськогосподарського призначення*

**Підстава:** *Наказ Державної служби України з питань геодезії, картографії та кадастру від 15.03.2018р. № 45 "Про проведення інвентаризації земель сільськогосподарського призначення державної власності".*

**ПЕРЕЛІК**

**обмежень у використанні земельної ділянки**

Відповідно до Закону України "Про землеустрій", Закону України "Про державний земельний кадастр", додатку 6 до Порядку ведення Державного земельного кадастру, затвердженого постановою Кабінету Міністрів України від 17.10.2012 року № 1051 та № 1058 від 23.11.2016 року "Про внесення змін до Порядку ведення Державного земельного кадастру", встановлено наявність обмежень у використанні земельної ділянки:

Код	Назва	Наявність
01	Охоронна зона	не встановлено
01.01	Охоронна зона навколо об'єкта природно-заповідного фонду	не встановлено
01.02	Охоронна зона навколо об'єкта культурної спадщини	не встановлено
01.03	Охоронна зона навколо (вздовж) об'єкта транспорту	не встановлено
01.04	Охоронна зона навколо (вздовж) об'єкта зв'язку	не встановлено
01.05	Охоронна зона навколо (вздовж) об'єкта енергетичної системи	не встановлено
01.06	Охоронна зона навколо об'єкта гідрометеорологічної діяльності	не встановлено
01.07	Охоронна зона навколо геодезичного пункту	не встановлено
01.08	Охоронна зона навколо інженерних комунікацій	не встановлено
01.09	Охоронна зона навколо промислового об'єкта	не встановлено
02	Зона санітарної охорони	не встановлено
02.01	Зона санітарної охорони джерел та об'єктів централізованого питного водопостачання	не встановлено
02.01.1	Перший пояс зони санітарної охорони джерел та об'єктів централізованого питного водопостачання (суворого режиму)	не встановлено
02.01.2	Другий пояс зони санітарної охорони джерел та об'єктів централізованого питного водопостачання (обмеження)	не встановлено
02.01.3	Третій пояс зони санітарної охорони джерел та об'єктів централізованого питного водопостачання (спостереження)	не встановлено
02.02	Округ санітарної охорони курортів	не встановлено
02.02.1	Перша зона округу санітарної охорони курорту (зона суворого режиму)	не встановлено
02.02.2	Друга зона округу санітарної охорони курорту (зона обмежень)	не встановлено
02.02.3	Третя зона округу санітарної охорони курорту (зона спостережень)	не встановлено
03	Санітарно-захисна зона навколо об'єкта	не встановлено
04	Зона особливого режиму використання земель	не встановлено
04.01	Прикордонна смуга	не встановлено
04.02	Зона особливого режиму використання земель навколо військової частини, інших військових формувань	не встановлено
04.03	Зона особливого режиму використання земель навколо військових об'єктів	не встановлено
05	Водоохоронні обмеження	не встановлено
05.01	Водоохоронна зона	не встановлено
05.02	Прибережна захисна смуга вздовж річок, навколо водоїм та на островах	не встановлено
05.03	Прибережна захисна смуга вздовж морів, морських заток і лиманів та на островах у внутрішніх морських водах	не встановлено
05.04	Берегова смуга водних шляхів	не встановлено
05.05	Смуга відведення	не встановлено

05.06	Пляжна зона	не встановлено
06	Інше обмеження	не встановлено
06.01	Зона особливого режиму забудови	не встановлено
06.02	Зона радіоактивно забрудненої території	не встановлено
06.03	Зона надзвичайної екологічної ситуації	не встановлено
07	Земельні сервітути	не встановлено
07.01	Право проходу та проїзду на велосипеді	не встановлено
07.02	Право проїзду на транспортному засобі по наявному шляху	не встановлено
07.03	Право прокладення та експлуатації ліній електропередачі, зв'язку, трубопроводів, інших лінійних комунікацій	не встановлено
07.04	Право прокладати на свою земельну ділянку водопровід із чужої природної водойми або через чужу земельну ділянку	не встановлено
07.05	Право відводу води із своєї земельної ділянки на сусідню або через сусідню земельну ділянку	не встановлено
07.06	Право забору води з природної водойми, розташованої на сусідній земельній ділянці, та право проходу до природної водойми	не встановлено
07.07	Право поїти свою худобу із природної водойми, розташованої на сусідній земельній ділянці, та право прогону худоби до природної водойми	не встановлено
07.08	Право прогону худоби по наявному шляху	не встановлено
07.09	Право встановлення будівельних розташувань та складування будівельних матеріалів з метою ремонту будівель та споруд	не встановлено
07.10	Інші земельні сервітути	не встановлено
08	Право користування чужою земельною ділянкою для забудови (суперфіцій)	не встановлено
09	Право користування чужою земельною ділянкою для сільськогосподарських потреб (емфітевзис)	не встановлено
10	Території та об'єкти природно-заповідного фонду	не встановлено
10.01	Національні природні парки	не встановлено
10.02	Біосферні заповідники	не встановлено
10.03	Регіональні ландшафтні парки	не встановлено
10.04	Заказники	не встановлено
10.05	Пам'ятки природи	не встановлено
10.06	Заповідні урочища	не встановлено
10.07	Парки-пам'ятки садово-паркового мистецтва".	не встановлено

Сертифікований  
інженер-землепорядник



*А.В. Носова*

А.В. Носова

**АКТ**  
**приймки - передачі межових знаків на зберігання**

Проект

м. Чернівці

\_\_\_\_\_ 2018 р

Ми, що нижче підписалися:

1.

2.

склали цей акт про таке:

1. Межі земельної ділянки за кадастровим номером 7321055100:01:003:\_\_\_\_\_, яка знаходиться за адресою: Чернівецька обл., Глибоцька селищна рада, Глибоцького району, Чернівецької області, площею 13.1774 га, наданої власнику/ користувачу земельної ділянки \_\_\_\_\_ для землі запасу (землі запасу),

закріплені в натурі (на місцевості) межовими знаками встановленого зразка у кількості \_\_ шт, список яких додається. Схема прив'язки межових знаків до об'єктів і контурів місцевості / абриси (кроки) додається(ються).

2. Представник замовника \_\_\_\_\_ претензій до конфігурації земельної ділянки не має.

3. Власниками / користувачами суміжних земельних ділянок претензій до існуючих меж не заявлено.

4. ~~Головним~~ *Головним* ~~Головним~~ *Головним* Воробчук. К.Д.

5.



Представник:

\_\_\_\_\_

ініціали та прізвище

\_\_\_\_\_

підпис

Представник замовника:

\_\_\_\_\_

ініціали та прізвище

М.П.

\_\_\_\_\_

підпис

**АКТ**  
**приймки - передачі межових знаків на зберігання**

Проект

м. Чернівці

\_\_\_\_\_ 2018 р

Ми, що нижче підписалися:

1.

2.

склали цей акт про таке:

1. Межі земельної ділянки за кадастровим номером 7321055100:01:003: \_\_\_\_\_, яка знаходиться за адресою: Чернівецька обл., Глибоцька селищна рада, Глибоцького району, Чернівецької області, площею 1.1241 га, наданої власнику/ користувачу земельної ділянки

\_\_\_\_\_ для землі запасу (землі запасу), закріплені в натурі (на місцевості) межовими знаками встановленого зразка у кількості \_\_ шт, список яких додається. Схема прив'язки межових знаків до об'єктів і контурів місцевості / абриси (кроки) додається(ються).

2. Представник замовника \_\_\_\_\_ претензій до конфігурації земельної ділянки не має.

3. Власниками / користувачами суміжних земельних ділянок претензій до існуючих меж не заявлено.

4. ~~Догодися~~  Воробець К. Д.

5.



Представник:

\_\_\_\_\_

ініціали та прізвище

\_\_\_\_\_

підпис

Представник замовника:

\_\_\_\_\_

ініціали та прізвище

М.П.

\_\_\_\_\_

підпис

**АКТ**  
**приймки - передачі межових знаків на зберігання**

Проект

м. Чернівці

\_\_\_\_\_ 2018 р

Ми, що нижче підписалися:

1.

2.

склали цей акт про таке:

1. Межі земельної ділянки за кадастровим номером 7321055100:01:003: \_\_\_\_\_, яка знаходиться за адресою: Чернівецька обл., Глибоцька селищна рада, Глибоцького району, Чернівецької області, площею 2.0368 га, наданої власнику/ користувачу земельної ділянки

\_\_\_\_\_ для землі запасу (землі запасу), закріплені в натурі (на місцевості) межовими знаками встановленого зразка у кількості \_\_ шт, список яких додається. Схема прив'язки межових знаків до об'єктів і контурів місцевості / абриси (кроки) додається(ються).

2. Представник замовника \_\_\_\_\_ претензій до конфігурації земельної ділянки не має.

3. Власниками / користувачами суміжних земельних ділянок претензій до існуючих меж не заявлено.

4. *Погоджено: [підписи] Воробчук К.Д.*

5.



Представник:

\_\_\_\_\_ ініціали та прізвище

\_\_\_\_\_ підпис

Представник замовника:

\_\_\_\_\_ ініціали та прізвище

М.П.

\_\_\_\_\_ підпис

**АКТ**  
**приймки - передачі межових знаків на зберігання**

Проект

м. Чернівці

\_\_\_\_\_ 2018 р

Ми, що нижче підписалися:

1.

2.

склали цей акт про таке:

1. Межі земельної ділянки за кадастровим номером 7321055100:01:003: \_\_\_\_\_, яка знаходиться за адресою: Чернівецька обл., Глибоцька селищна рада, Глибоцького району, Чернівецької області, площею 28.7119 га, наданої власнику/ користувачу земельної ділянки

\_\_\_\_\_ для землі запасу (землі запасу), закріплені в натурі (на місцевості) межовими знаками встановленого зразка у кількості \_\_ шт, список яких додається. Схема прив'язки межових знаків до об'єктів і контурів місцевості / абрис (кроки) додається(ються).

2. Представник замовника \_\_\_\_\_ претензій до конфігурації земельної ділянки не має.

3. Власниками / користувачами суміжних земельних ділянок претензій до існуючих меж не заявлено.

4. ~~Догодженська~~  Воробзук К. Д.

5.



Представник:

\_\_\_\_\_ ініціали та прізвище \_\_\_\_\_ підпис

Представник замовника:

\_\_\_\_\_ ініціали та прізвище **М.П.** \_\_\_\_\_ підпис

**АКТ**  
**приймки - передачі межових знаків на зберігання**

Проект

м. Чернівці

\_\_\_\_\_ 2018 р

**Ми, що нижче підписалися:**

1.

2.

склали цей акт про таке:

1. Межі земельної ділянки за кадастровим номером 7321055100:01:003:\_\_\_\_\_, яка знаходиться за адресою: Глибоцька селищна рада, Глибоцького району, Чернівецької області, площею 2.0076 га, наданої власнику/ користувачу земельної ділянки \_\_\_\_\_ для землі запасу (землі запасу), закріплені в натурі (на місцевості) межовими знаками встановленого зразка у кількості 23 шт, список яких додається. Схема прив'язки межових знаків до об'єктів і контурів місцевості / абрис (кроки) додається(ються).

2. Представник замовника \_\_\_\_\_ претензій до конфігурації земельної ділянки не має.

3. Власниками / користувачами суміжних земельних ділянок претензій до існуючих меж не заявлено.

4.

5.

Представник:

\_\_\_\_\_

ініціали та прізвище

\_\_\_\_\_

підпис

Представник замовника:

\_\_\_\_\_

ініціали та прізвище

**М.П.**

\_\_\_\_\_

підпис



**АКТ**  
**приймки - передачі межових знаків на зберігання**

Проект

м. Чернівці

\_\_\_\_\_ 2018 р

Ми, що нижче підписалися:

1.

2.

склали цей акт про таке:

1. Межі земельної ділянки за кадастровим номером 7321055100:01:003:\_\_\_\_\_, яка знаходиться за адресою: , Глибоцька селищна рада, Глибоцького району, Чернівецької області, площею 0.7135 га, наданої власнику/ користувачу земельної ділянки \_\_\_\_\_ для землі запасу (землі запасу), закріплені в натурі (на місцевості) межовими знаками встановленого зразка у кількості 23 шт, список яких додається. Схема прив'язки межових знаків до об'єктів і контурів місцевості / абриси (кроки) додається(ються).

2. Представник замовника \_\_\_\_\_ претензій до конфігурації земельної ділянки не має.

3. Власниками / користувачами суміжних земельних ділянок претензій до існуючих меж не заявлено.

4.

5.

Представник:

\_\_\_\_\_ ініціали та прізвище

\_\_\_\_\_ підпис

Представник замовника:

\_\_\_\_\_ ініціали та прізвище

**М.П.**

\_\_\_\_\_ підпис

**АКТ**  
**приймки - передачі межових знаків на зберігання**

Проект

м. Чернівці

\_\_\_\_\_ 2018 р

**Ми, що нижче підписалися:**

1.

2.

склали цей акт про таке:

1. Межі земельної ділянки за кадастровим номером 7321055100:01:007:\_\_\_\_\_, яка знаходиться за адресою: Глибоцька селищна рада, Глибоцького району, Чернівецької області, площею 9.0421 га, наданої власнику/ користувачу земельної ділянки \_\_\_\_\_ для землі запасу (землі запасу), закріплені в натурі (на місцевості) межовими знаками встановленого зразка у кількості 48 шт, список яких додається. Схема прив'язки межових знаків до об'єктів і контурів місцевості / абриси (кроки) додається(ються).

2. Представник замовника \_\_\_\_\_ претензій до конфігурації земельної ділянки не має.

3. Власниками / користувачами суміжних земельних ділянок претензій до існуючих меж не заявлено.

4.

5.

**Представник:**

\_\_\_\_\_ ініціали та прізвище

\_\_\_\_\_ підпис

**Представник замовника:**

\_\_\_\_\_ ініціали та прізвище

**М.П.**

\_\_\_\_\_ підпис

Список  
межових знаків, переданих на зберігання  
по земельній ділянці площею 13,1774 га

№ з/п	Вид знака	Номер знака		Абрис та опис місцезнаходження межового знака
1	Закладений дерев'яний стовп довжиною 100 см у ґрунтовий покрив	2018._-003-00001 2018._-003-00002 2018._-003-00003 2018._-003-00004	2018._-003-00005 2018._-003-00006 2018._-003-00007 2018._-003-00008	
2	Закладений дерев'яний стовп довжиною 100 см у ґрунтовий покрив	2018._-003-00009 2018._-003-00010 2018._-003-00011 2018._-003-00012	2018._-003-00013 2018._-003-00014 2018._-003-00015 2018._-003-00016	
3	Закладений дерев'яний стовп довжиною 100 см у ґрунтовий покрив	2018._-003-00017 2018._-003-00018 2018._-003-00019 2018._-003-00020	2018._-003-00021 2018._-003-00022 2018._-003-00023 2018._-003-00024	
4	Закладений дерев'яний стовп довжиною 100 см у ґрунтовий покрив	2018._-003-00025 2018._-003-00026 2018._-003-00027 2018._-003-00028	2018._-003-00029 2018._-003-00030 2018._-003-00031 2018._-003-00032	
5	Закладений дерев'яний стовп довжиною 100 см у ґрунтовий покрив	2018._-003-00033 2018._-003-00034 2018._-003-00035 2018._-003-00036	2018._-003-00037 2018._-003-00038 2018._-003-00039 2018._-003-00040	
6	Закладений дерев'яний стовп довжиною 100 см у ґрунтовий покрив	2018._-003-00041 2018._-003-00042 2018._-003-00043 2018._-003-00044	2018._-003-00045 2018._-003-00046 2018._-003-00047 2018._-003-00048	
7	Закладений дерев'яний стовп довжиною 100 см у ґрунтовий покрив	2018._-003-00049 2018._-003-00050 2018._-003-00051 2018._-003-00052	2018._-003-00053 2018._-003-00054 2018._-003-00055 2018._-003-00056	

Здав:

Прийняв:

Список  
межових знаків, переданих на зберігання  
по земельній ділянці площею 1,1241 га

№ з/п	Вид знака	Номер знака		Абрис та опис місцезнаходження межового знака
1	Закладений дерев'яний стовп довжиною 100 см у ґрунтовий покрив	2018. __-003-00001 2018. __-003-00002 2018. __-003-00003 2018. __-003-00004	2018. __-003-00005 2018. __-003-00006 2018. __-003-00007 2018. __-003-00008	
2	Закладений дерев'яний стовп довжиною 100 см у ґрунтовий покрив	2018. __-003-00009 2018. __-003-00010 2018. __-003-00011 2018. __-003-00012	2018. __-003-00013 2018. __-003-00014	

Здав:

Прийняв:

Список  
межових знаків, переданих на зберігання  
по земельній ділянці площею 2,0368 га

№ з/п	Вид знака	Номер знака		Абрис та опис місцезнаходження межового знака
1	Закладений дерев'яний стовп довжиною 100 см у ґрунтовий покрив	2018. __-003-00001 2018. __-003-00002 2018. __-003-00003 2018. __-003-00004	2018. __-003-00005 2018. __-003-00006 2018. __-003-00007 2018. __-003-00008	
2	Закладений дерев'яний стовп довжиною 100 см у ґрунтовий покрив	2018. __-003-00009 2018. __-003-00010 2018. __-003-00011 2018. __-003-00012	2018. __-003-00013 2018. __-003-00014 2018. __-003-00015	

Здав:

Прийняв:

Список  
межових знаків, переданих на зберігання  
по земельній ділянці площею 28,7119 га

№ з/п	Вид знака	Номер знака		Абрис та опис місцезнаходження межового знака
1	Закладений дерев'яний стовп довжиною 100 см у ґрунтовий покрив	2018._-003-00001 2018._-003-00002 2018._-003-00003 2018._-003-00004	2018._-003-00005 2018._-003-00006 2018._-003-00007 2018._-003-00008	
2	Закладений дерев'яний стовп довжиною 100 см у ґрунтовий покрив	2018._-003-00009 2018._-003-00010 2018._-003-00011 2018._-003-00012	2018._-003-00013 2018._-003-00014 2018._-003-00015 2018._-003-00016	
3	Закладений дерев'яний стовп довжиною 100 см у ґрунтовий покрив	2018._-003-00017 2018._-003-00018 2018._-003-00019 2018._-003-00020	2018._-003-00021 2018._-003-00022 2018._-003-00023 2018._-003-00024	
4	Закладений дерев'яний стовп довжиною 100 см у ґрунтовий покрив	2018._-003-00025 2018._-003-00026 2018._-003-00027 2018._-003-00028	2018._-003-00029 2018._-003-00030 2018._-003-00031 2018._-003-00032	
5	Закладений дерев'яний стовп довжиною 100 см у ґрунтовий покрив	2018._-003-00033 2018._-003-00034 2018._-003-00035 2018._-003-00036	2018._-003-00037 2018._-003-00038 2018._-003-00039 2018._-003-00040	
6	Закладений дерев'яний стовп довжиною 100 см у ґрунтовий покрив	2018._-003-00041 2018._-003-00042 2018._-003-00043 2018._-003-00044	2018._-003-00045 2018._-003-00046 2018._-003-00047 2018._-003-00048	
7	Закладений дерев'яний стовп довжиною 100 см у ґрунтовий покрив	2018._-003-00049 2018._-003-00050 2018._-003-00051 2018._-003-00052	2018._-003-00053 2018._-003-00054 2018._-003-00055 2018._-003-00056	
8	Закладений дерев'яний стовп довжиною 100 см у ґрунтовий покрив	2018._-003-00057 2018._-003-00058 2018._-003-00059 2018._-003-00060	2018._-003-00061 2018._-003-00062 2018._-003-00063 2018._-003-00064	
9	Закладений дерев'яний стовп довжиною 100 см у ґрунтовий покрив	2018._-003-00065 2018._-003-00066 2018._-003-00067 2018._-003-00068	2018._-003-00069 2018._-003-00070 2018._-003-00071 2018._-003-00072	
10	Закладений дерев'яний стовп довжиною 100 см у ґрунтовий покрив	2018._-003-00073 2018._-003-00074 2018._-003-00075 2018._-003-00076	2018._-003-00077 2018._-003-00078 2018._-003-00079 2018._-003-00080	
11	Закладений дерев'яний стовп довжиною 100 см у ґрунтовий покрив	2018._-003-00081 2018._-003-00082 2018._-003-00083 2018._-003-00084	2018._-003-00085 2018._-003-00086 2018._-003-00087	

Здав:

Прийняв:

Список  
межових знаків, переданих на зберігання  
по земельній ділянці площею 2,0076 га

№ з/п	Вид знака	Номер знака		Абрис та опис місцезнаходження межового знака
1	Закладений дерев'яний стовп довжиною 100 см у ґрунтовий покрив	2018. __-003-00001 2018. __-003-00002 2018. __-003-00003 2018. __-003-00004	2018. __-003-00005 2018. __-003-00006 2018. __-003-00007 2018. __-003-00008	
2	Закладений дерев'яний стовп довжиною 100 см у ґрунтовий покрив	2018. __-003-00009 2018. __-003-00010 2018. __-003-00011 2018. __-003-00012	2018. __-003-00013 2018. __-003-00014 2018. __-003-00015 2018. __-003-00016	
3	Закладений дерев'яний стовп довжиною 100 см у ґрунтовий покрив	2018. __-003-00017 2018. __-003-00018 2018. __-003-00019 2018. __-003-00020	2018. __-003-00021 2018. __-003-00022 2018. __-003-00023	

Здав:

Прийняв:

Список  
межових знаків, переданих на зберігання  
по земельній ділянці площею 0,7135 га

№ з/п	Вид знака	Номер знака		Абрис та опис місцезнаходження межового знака
1	Закладений дерев'яний стовп довжиною 100 см у ґрунтовий покрив	2018. __-003-00001 2018. __-003-00002 2018. __-003-00003 2018. __-003-00004	2018. __-003-00005 2018. __-003-00006 2018. __-003-00007 2018. __-003-00008	 A hand-drawn sketch showing eight numbered points (1-8) connected by lines, representing a boundary. The points are arranged in a roughly rectangular shape with some internal connections.
2	Закладений дерев'яний стовп довжиною 100 см у ґрунтовий покрив	2018. __-003-00009 2018. __-003-00010 2018. __-003-00011 2018. __-003-00012	2018. __-003-00013 2018. __-003-00014 2018. __-003-00015 2018. __-003-00016	 A hand-drawn sketch showing boundary markers 9, 10, 11, 12, 13, and 14. There is also a separate sketch of a marker labeled '1615'.
3	Закладений дерев'яний стовп довжиною 100 см у ґрунтовий покрив	2018. __-003-00017 2018. __-003-00018 2018. __-003-00019 2018. __-003-00020	2018. __-003-00021 2018. __-003-00022 2018. __-003-00023	 A hand-drawn sketch showing boundary markers 17, 18, 19, 20, 21, 22, and 23. The markers are connected by lines to form a boundary.

Здав:

Прийняв:



Список  
межових знаків, переданих на зберігання  
по земельній ділянці площею 9,0421 га

№ з/п	Вид знака	Номер знака		Абрис та опис місцезнаходження межового знака
1	Закладений дерев'яний стовп довжиною 100 см у ґрунтовий покрив	2018. __-007-00001 2018. __-007-00002 2018. __-007-00003 2018. __-007-00004	2018. __-007-00005 2018. __-007-00006 2018. __-007-00007 2018. __-007-00008	 8
2	Закладений дерев'яний стовп довжиною 100 см у ґрунтовий покрив	2018. __-007-00009 2018. __-007-00010 2018. __-007-00011 2018. __-007-00012	2018. __-007-00013 2018. __-007-00014 2018. __-007-00015 2018. __-007-00016	
3	Закладений дерев'яний стовп довжиною 100 см у ґрунтовий покрив	2018. __-007-00017 2018. __-007-00018 2018. __-007-00019 2018. __-007-00020	2018. __-007-00021 2018. __-007-00022 2018. __-007-00023 2018. __-007-00024	
4	Закладений дерев'яний стовп довжиною 100 см у ґрунтовий покрив	2018. __-007-00025 2018. __-007-00026 2018. __-007-00027 2018. __-007-00028	2018. __-007-00029 2018. __-007-00030 2018. __-007-00031 2018. __-007-00032	
5	Закладений дерев'яний стовп довжиною 100 см у ґрунтовий покрив	2018. __-007-00033 2018. __-007-00034 2018. __-007-00035 2018. __-007-00036	2018. __-007-00037 2018. __-007-00038 2018. __-007-00039 2018. __-007-00040	
6	Закладений дерев'яний стовп довжиною 100 см у ґрунтовий покрив	2018. __-007-00041 2018. __-007-00042 2018. __-007-00043 2018. __-007-00044	2018. __-007-00045 2018. __-007-00046 2018. __-007-00047 2018. __-007-00048	

Здав:

Прийняв:

# Кроки межового знака

Додаток 2 до інструкції про встановлення (відновлення) меж земельної ділянки в натурі (на місцевості) та їх закріплення межовими знаками

Кроки межових знаків з № 2018. ___-003-00001 по № 2018. ___-003-00015	
Кадастровий номер земельної ділянки 7321055100:01:003:___	
Виконавець робіт: Чернівецька регіональна філія ДП "Центру ДЗК"	
Опис місцезнаходження	
<p>1. Адреса ділянки: Глибоцька селищна рада, Глибоцького району, Чернівецької області</p> <p>2. Межові знаки                      № 2018. ___-003-00001,                      № 2018. ___-003-00002,                      № 2018. ___-003-00003,                      № 2018. ___-003-00004,                      № 2018. ___-003-00005,                      № 2018. ___-003-00006,                      № 2018. ___-003-00007,                      № 2018. ___-003-00008,                      № 2018. ___-003-00009,                      № 2018. ___-003-00010,                      № 2018. ___-003-00011,                      № 2018. ___-003-00012,                      № 2018. ___-003-00013,                      № 2018. ___-003-00014,                      № 2018. ___-003-00015 розташовано у Пн-Сх та Пд-Зх частині земельної ділянки</p> <p>- земельна ділянка примикає до земель суміжних землекористувачів</p>	
<p>Центр стандартний: згідно п.3.1.3 (вид III) дерев'яний стовп у відповідності до Додатку 2 Інструкції про встановлення (відновлення) меж земельної ділянки в натурі (на місцевості)</p>	

# Кроки межового знака

Кроки межових знаків з № 2018. ___-003-00001 по № 2018. ___-003-00014	
Кадастровий номер земельної ділянки 7321055100:01:003:___	
Виконавець робіт: Чернівецька регіональна філія ДП "Центру ДЗК"	
Опис місцезнаходження	
<p>1. Адреса ділянки: Глибоцька селищна рада, Глибоцького району, Чернівецької області</p> <p>2. Межові знаки                      № 2018. ___-003-00001,                      № 2018. ___-003-00002,                      № 2018. ___-003-00003,                      № 2018. ___-003-00004,                      № 2018. ___-003-00005,                      № 2018. ___-003-00006,                      № 2018. ___-003-00007,                      № 2018. ___-003-00008,                      № 2018. ___-003-00009,                      № 2018. ___-003-00010,                      № 2018. ___-003-00011,                      № 2018. ___-003-00012,                      № 2018. ___-003-00013,                      № 2018. ___-003-00014 розташовано у Пн-Сх та Пд-Зх частині земельної ділянки</p> <p>- земельна ділянка примикає до земель суміжних землекористувачів</p>	
<p>Центр стандартний: згідно п.3.1.3 (вид III) дерев'яний стовп у відповідності до Додатку 2 Інструкції про встановлення (відновлення) меж земельної ділянки в натурі (на місцевості)</p>	

СКЛАВ.

# Кроки межового знака

Додаток 2 до інструкції про встановлення (відкриття) меж земельної ділянки в натурі (на місцевості) та їх закріплення межовими знаками

Кроки межових знаків з № 2018. __-003-00001 по № 2018. __-003-00023	
Кадастровий номер земельної ділянки 7321055100:01:003: __	
Виконавець робіт: Чернівецька регіональна філія ДП "Центру ДЗК"	
<p style="text-align: center;">Опис місцезнаходження</p> <p>1. Адреса ділянки: Глибоцька селищна рада, Глибоцького району, Чернівецької області</p> <p>2. Межові знаки                  № 2018. __-003-00001,                  № 2018. __-003-00002,                  № 2018. __-003-00003,                  № 2018. __-003-00004,                  № 2018. __-003-00005,                  № 2018. __-003-00006,                  № 2018. __-003-00007,                  № 2018. __-003-00008,                  № 2018. __-003-00009,                  № 2018. __-003-00010,                  № 2018. __-003-00011,                  № 2018. __-003-00012,                  № 2018. __-003-00013,                  № 2018. __-003-00014,                  № 2018. __-003-00015,                  № 2018. __-003-00016,                  № 2018. __-003-00017,                  № 2018. __-003-00018,                  № 2018. __-003-00019,                  № 2018. __-003-00020,                  № 2018. __-003-00021,                  № 2018. __-003-00022,                  № 2018. __-003-00023 розташовано у Пн-Сх та Пд-Зх частині земельної ділянки - земельна ділянка примикає до земель суміжних землекористувачів</p>	
<p style="text-align: center;">Центр стандартний: згідно п.3.1.3 (вид III) дерев'яний стовп у відповідності до Додатку 2 Інструкції про встановлення (відновлення) меж земельної ділянки в натурі (на місцевості)</p>	

# Кроки межового знака

Кроки межових знаків з № 2018. __-003-00001 по № 2018. __-003-00023	
Кадастровий номер земельної ділянки 7321055100:01:003: __	
Виконавець робіт: Чернівецька регіональна філія ДП "Центру ДЗК"	
<p style="text-align: center;">Опис місцезнаходження</p> <p>1. Адреса ділянки: Глибоцька селищна рада, Глибоцького району, Чернівецької області</p> <p>2. Межові знаки                  № 2018. __-003-00001,                  № 2018. __-003-00002,                  № 2018. __-003-00003,                  № 2018. __-003-00004,                  № 2018. __-003-00005,                  № 2018. __-003-00006,                  № 2018. __-003-00007,                  № 2018. __-003-00008,                  № 2018. __-003-00009,                  № 2018. __-003-00010,                  № 2018. __-003-00011,                  № 2018. __-003-00012,                  № 2018. __-003-00013,                  № 2018. __-003-00014,                  № 2018. __-003-00015,                  № 2018. __-003-00016,                  № 2018. __-003-00017,                  № 2018. __-003-00018,                  № 2018. __-003-00019,                  № 2018. __-003-00020,                  № 2018. __-003-00021,                  № 2018. __-003-00022,                  № 2018. __-003-00023 розташовано у Пн-Сх та Пд-Зх частині земельної ділянки - земельна ділянка примикає до земель суміжних землекористувачів</p>	
<p style="text-align: center;">Центр стандартний: згідно п.3.1.3 (вид III) дерев'яний стовп у відповідності до Додатку 2 Інструкції про встановлення (відновлення) меж земельної ділянки в натурі (на місцевості)</p>	

СКЛАВ:

# Кроки межового знака

Додаток 7 до Інструкції про встановлення (відновлення) меж земельних ділянок в натурі (на місцевості) та їх закріплення межовими знаками

Кроки межових знаків з № 2018. ___-003-00001 по № 2018. ___-003-00004 та з № 2018. ___-003-00083 по № 2018. ___-003-00087	
Кадастровий номер земельної ділянки 7321055100:01:003:___	
Виконавець робіт: Чернівецька регіональна філія ДП "Центру ДЗК"	
<p>Опис місцезнаходження</p> <p>1. Адреса ділянки: Глибоцька селищна рада, Глибоцького району, Чернівецької області</p> <p>2. Межові знаки                  № 2018. ___-003-00001,                  № 2018. ___-003-00002,                  № 2018. ___-003-00003,                  № 2018. ___-003-00004                  та                  № 2018. ___-003-00083,                  № 2018. ___-003-00084,                  № 2018. ___-003-00085,                  № 2018. ___-003-00086,                  № 2018. ___-003-00087 розташовано у Пд-Сх частині земельної ділянки</p> <p>- земельна ділянка примикає до земель суміжних землекористувачів</p>	
<p>Центр стандартний: згідно п.3.1.3 (вид III) дерев'яний стовп у відповідності до Додатку 2 Інструкції про встановлення (відновлення) меж земельної ділянки в натурі (на місцевості)</p>	

# Кроки межового знака

Кроки межових знаків з № 2018. ___-003-00005 по № 2018. ___-003-00027	
Кадастровий номер земельної ділянки 7321055100:01:003:___	
Виконавець робіт: Чернівецька регіональна філія ДП "Центру ДЗК"	
<p>Опис місцезнаходження</p> <p>1. Адреса ділянки: Глибоцька селищна рада, Глибоцького району, Чернівецької області</p> <p>2. Межові знаки                  № 2018. ___-003-00005,                  № 2018. ___-003-00006,                  № 2018. ___-003-00007,                  № 2018. ___-003-00008,                  № 2018. ___-003-00009,                  № 2018. ___-003-00010,                  № 2018. ___-003-00011,                  № 2018. ___-003-00012,                  № 2018. ___-003-00013,                  № 2018. ___-003-00014,                  № 2018. ___-003-00015,                  № 2018. ___-003-00016,                  № 2018. ___-003-00017,                  № 2018. ___-003-00018,                  № 2018. ___-003-00019,                  № 2018. ___-003-00020,                  № 2018. ___-003-00021,                  № 2018. ___-003-00022,                  № 2018. ___-003-00023,                  № 2018. ___-003-00024,                  № 2018. ___-003-00025,                  № 2018. ___-003-00026,                  № 2018. ___-003-00027 розташовано у Південній частині земельної ділянки</p> <p>- земельна ділянка примикає до земель суміжних землекористувачів</p>	
<p>Центр стандартний: згідно п.3.1.3 (вид III) дерев'яний стовп у відповідності до Додатку 2 Інструкції про встановлення (відновлення) меж земельної ділянки в натурі (на місцевості)</p>	

СКЛАВ:

# Кроки межового знака

Додаток 2 до Інструкції про ставлення (відновлення) меж земельної ділянки в натурі (на місцевості) та їх закріплення межовими знаками

Кроки межових знаків з № 2018. __-003-00028 по № 2018. __-003-00040	
Кадастровий номер земельної ділянки 7321055100:01:003: __	
Виконавець робіт: Чернівецька регіональна філія ДП "Центру ДЗК"	
<p>Опис місцезнаходження</p> <p>1. Адреса ділянки: Глибоцька селищна рада, Глибоцького району, Чернівецької області</p> <p>2. Межові знаки                  № 2018. __-003-00028,                  № 2018. __-003-00029,                  № 2018. __-003-00030,                  № 2018. __-003-00031,                  № 2018. __-003-00032,                  № 2018. __-003-00033,                  № 2018. __-003-00034,                  № 2018. __-003-00035,                  № 2018. __-003-00036,                  № 2018. __-003-00037,                  № 2018. __-003-00038,                  № 2018. __-003-00039,                  № 2018. __-003-00040 розташовано у Пд-Зх частині земельної ділянки</p> <p>- земельна ділянка примикає до земель суміжних землекористувачів</p>	
<p>Центр стандартний: згідно п.3.1.3 (вид III) дерев'яний стовп у відповідності до Додатку 2 Інструкції про встановлення (відновлення) меж земельної ділянки в натурі (на місцевості)</p>	

# Кроки межового знака

Кроки межових знаків з № 2018. __-003-00041 по № 2018. __-003-00063	
Кадастровий номер земельної ділянки 7321055100:01:003: __	
Виконавець робіт: Чернівецька регіональна філія ДП "Центру ДЗК"	
<p>Опис місцезнаходження</p> <p>1. Адреса ділянки: Глибоцька селищна рада, Глибоцького району, Чернівецької області</p> <p>2. Межові знаки                  № 2018. __-003-00041,                  № 2018. __-003-00042,                  № 2018. __-003-00043,                  № 2018. __-003-00044,                  № 2018. __-003-00045,                  № 2018. __-003-00046,                  № 2018. __-003-00047,                  № 2018. __-003-00048,                  № 2018. __-003-00049,                  № 2018. __-003-00050,                  № 2018. __-003-00051,                  № 2018. __-003-00052,                  № 2018. __-003-00053,                  № 2018. __-003-00054,                  № 2018. __-003-00055,                  № 2018. __-003-00056,                  № 2018. __-003-00057,                  № 2018. __-003-00058,                  № 2018. __-003-00059,                  № 2018. __-003-00060,                  № 2018. __-003-00061,                  № 2018. __-003-00062,                  № 2018. __-003-00063 розташовано у Західній частині земельної ділянки</p> <p>- земельна ділянка примикає до земель суміжних землекористувачів</p>	
<p>Центр стандартний: згідно п.3.1.3 (вид III) дерев'яний стовп у відповідності до Додатку 2 Інструкції про встановлення (відновлення) меж земельної ділянки в натурі (на місцевості)</p>	

СКЛАВ:

# Кроки межового знака

Додаток 2 до Інструкції про встановлення (відновлення) меж земельної ділянки в натурі (на місцевості) та їх закріплення межовими знаками

Кроки межових знаків з № 2018. ___-003-00001 по № 2018. ___-003-00013 та з № 2018. ___-003-00050 по № 2018. ___-003-00056	
Кадастровий номер земельної ділянки 7321055100:01:003. ___	
Виконавець робіт: Чернівецька регіональна філія ДП "Центру ДЗК"	
<p>Опис місцезнаходження</p> <p>1. Адреса ділянки: Глибоцька селищна рада, Глибоцького району, Чернівецької області</p> <p>2. Межові знаки                  № 2018. ___-003-00001, № 2018. ___-003-00050,                  № 2018. ___-003-00002, № 2018. ___-003-00051,                  № 2018. ___-003-00003, № 2018. ___-003-00052,                  № 2018. ___-003-00004, № 2018. ___-003-00053,                  № 2018. ___-003-00005, № 2018. ___-003-00054,                  № 2018. ___-003-00006, № 2018. ___-003-00055,                  № 2018. ___-003-00007, № 2018. ___-003-00056,                  № 2018. ___-003-00008,                  № 2018. ___-003-00009,                  № 2018. ___-003-00010,                  № 2018. ___-003-00011,                  № 2018. ___-003-00012,                  № 2018. ___-003-00013 розташовано у Пд-Зх частині земельної ділянки</p> <p>- земельна ділянка примикає до земель суміжних землекористувачів</p>	
<p>Центр стандартний: згідно п.3.1.3 (вид III) дерев'яний стовп у відповідності до Додатку 2 Інструкції про встановлення (відновлення) меж земельної ділянки в натурі (на місцевості)</p>	

# Кроки межового знака

Кроки межових знаків з № 2018. ___-003-00014 по № 2018. ___-003-00049	
Кадастровий номер земельної ділянки 7321055100:01:003. ___	
Виконавець робіт: Чернівецька регіональна філія ДП "Центру ДЗК"	
<p>Опис місцезнаходження</p> <p>1. Адреса ділянки: Глибоцька селищна рада, Глибоцького району, Чернівецької області</p> <p>2. Межові знаки                  № 2018. ___-003-00014, № 2018. ___-003-00035,                  № 2018. ___-003-00015, № 2018. ___-003-00036,                  № 2018. ___-003-00016, № 2018. ___-003-00037,                  № 2018. ___-003-00017, № 2018. ___-003-00038,                  № 2018. ___-003-00018, № 2018. ___-003-00039,                  № 2018. ___-003-00019, № 2018. ___-003-00040,                  № 2018. ___-003-00020, № 2018. ___-003-00041,                  № 2018. ___-003-00021, № 2018. ___-003-00042,                  № 2018. ___-003-00022, № 2018. ___-003-00043,                  № 2018. ___-003-00023, № 2018. ___-003-00044,                  № 2018. ___-003-00024, № 2018. ___-003-00045,                  № 2018. ___-003-00025, № 2018. ___-003-00046,                  № 2018. ___-003-00026, № 2018. ___-003-00047,                  № 2018. ___-003-00027, № 2018. ___-003-00048,                  № 2018. ___-003-00028, № 2018. ___-003-00049,                  № 2018. ___-003-00029,                  № 2018. ___-003-00030,                  № 2018. ___-003-00031,                  № 2018. ___-003-00032,                  № 2018. ___-003-00033,                  № 2018. ___-003-00034 розташовано у Пн-Сх частині земельної ділянки</p> <p>- земельна ділянка примикає до земель суміжних землекористувачів</p>	
<p>Центр стандартний: згідно п.3.1.3 (вид III) дерев'яний стовп у відповідності до Додатку 2 Інструкції про встановлення (відновлення) меж земельної ділянки в натурі (на місцевості)</p>	

СКЛАВ:

# Кроки межового знака

Додаток 2 до Інструкції про встановлення (відновлення) меж земельної ділянки в натурі (на місцевості) та їх закріплення межовими знаками

Кроки межових знаків з № 2018. ___-007-00001 по № 2018. ___-007-00003 та з № 2018. ___-007-00028 по № 2018. ___-007-00048																	
Кадастровий номер земельної ділянки 7321055100:01:007:___																	
Виконавець робіт: Чернівецька регіональна філія ДП "Центру ДЗК"																	
<p>Опис місцезнаходження</p> <p>1. Адреса ділянки: Глибоцька селищна рада, Глибоцького району, Чернівецької області</p> <p>2. Межові знаки</p> <table border="0"> <tr> <td>№ 2018. ___-007-00001,</td> <td>№ 2018. ___-007-00041,</td> </tr> <tr> <td>№ 2018. ___-007-00002,</td> <td>№ 2018. ___-007-00042,</td> </tr> <tr> <td>№ 2018. ___-007-00003,</td> <td>№ 2018. ___-007-00043,</td> </tr> <tr> <td>№ 2018. ___-007-00004</td> <td>№ 2018. ___-007-00044,</td> </tr> <tr> <td>та</td> <td>№ 2018. ___-007-00045,</td> </tr> <tr> <td>№ 2018. ___-007-00028,</td> <td>№ 2018. ___-007-00046,</td> </tr> <tr> <td>№ 2018. ___-007-00029,</td> <td>№ 2018. ___-007-00047,</td> </tr> <tr> <td>№ 2018. ___-007-00030,</td> <td>№ 2018. ___-007-00048</td> </tr> </table> <p>№ 2018. ___-007-00031,                  № 2018. ___-007-00032,                  № 2018. ___-007-00033,                  № 2018. ___-007-00034,                  № 2018. ___-007-00035,                  № 2018. ___-007-00036,                  № 2018. ___-007-00037,                  № 2018. ___-007-00038,                  № 2018. ___-007-00039,                  № 2018. ___-007-00040 розташовано у Північній частині земельної ділянки</p> <p>- земельна ділянка примикає до земель суміжних землекористувачів</p>	№ 2018. ___-007-00001,	№ 2018. ___-007-00041,	№ 2018. ___-007-00002,	№ 2018. ___-007-00042,	№ 2018. ___-007-00003,	№ 2018. ___-007-00043,	№ 2018. ___-007-00004	№ 2018. ___-007-00044,	та	№ 2018. ___-007-00045,	№ 2018. ___-007-00028,	№ 2018. ___-007-00046,	№ 2018. ___-007-00029,	№ 2018. ___-007-00047,	№ 2018. ___-007-00030,	№ 2018. ___-007-00048	
№ 2018. ___-007-00001,	№ 2018. ___-007-00041,																
№ 2018. ___-007-00002,	№ 2018. ___-007-00042,																
№ 2018. ___-007-00003,	№ 2018. ___-007-00043,																
№ 2018. ___-007-00004	№ 2018. ___-007-00044,																
та	№ 2018. ___-007-00045,																
№ 2018. ___-007-00028,	№ 2018. ___-007-00046,																
№ 2018. ___-007-00029,	№ 2018. ___-007-00047,																
№ 2018. ___-007-00030,	№ 2018. ___-007-00048																
<p>Центр стандартний: згідно п.3.1.3 (вид III) дерев'яний стовп у відповідності до Додатку 2 Інструкції про встановлення (відновлення) меж земельної ділянки в натурі (на місцевості)</p>																	

# Кроки межового знака

Кроки межових знаків з № 2018. ___-007-00004 по № 2018. ___-007-00027																																			
Кадастровий номер земельної ділянки 7321055100:01:007:___																																			
Виконавець робіт: Чернівецька регіональна філія ДП "Центру ДЗК"																																			
<p>Опис місцезнаходження</p> <p>1. Адреса ділянки: Глибоцька селищна рада, Глибоцького району, Чернівецької області</p> <p>2. Межові знаки</p> <table border="0"> <tr> <td>№ 2018. ___-007-00004,</td> <td>№ 2018. ___-007-00021,</td> </tr> <tr> <td>№ 2018. ___-007-00005,</td> <td>№ 2018. ___-007-00022,</td> </tr> <tr> <td>№ 2018. ___-007-00006,</td> <td>№ 2018. ___-007-00023,</td> </tr> <tr> <td>№ 2018. ___-007-00007,</td> <td>№ 2018. ___-007-00024,</td> </tr> <tr> <td>№ 2018. ___-007-00008,</td> <td>№ 2018. ___-007-00025,</td> </tr> <tr> <td>№ 2018. ___-007-00009,</td> <td>№ 2018. ___-007-00026,</td> </tr> <tr> <td>№ 2018. ___-007-00010,</td> <td>№ 2018. ___-007-00027</td> </tr> <tr> <td>№ 2018. ___-007-00011,</td> <td></td> </tr> <tr> <td>№ 2018. ___-007-00012,</td> <td></td> </tr> <tr> <td>№ 2018. ___-007-00013,</td> <td></td> </tr> <tr> <td>№ 2018. ___-007-00014,</td> <td></td> </tr> <tr> <td>№ 2018. ___-007-00015,</td> <td></td> </tr> <tr> <td>№ 2018. ___-007-00016,</td> <td></td> </tr> <tr> <td>№ 2018. ___-007-00017,</td> <td></td> </tr> <tr> <td>№ 2018. ___-007-00018,</td> <td></td> </tr> <tr> <td>№ 2018. ___-007-00019,</td> <td></td> </tr> <tr> <td>№ 2018. ___-007-00020 розташовано у Південній частині земельної ділянки</td> <td></td> </tr> </table> <p>- земельна ділянка примикає до земель суміжних землекористувачів</p>	№ 2018. ___-007-00004,	№ 2018. ___-007-00021,	№ 2018. ___-007-00005,	№ 2018. ___-007-00022,	№ 2018. ___-007-00006,	№ 2018. ___-007-00023,	№ 2018. ___-007-00007,	№ 2018. ___-007-00024,	№ 2018. ___-007-00008,	№ 2018. ___-007-00025,	№ 2018. ___-007-00009,	№ 2018. ___-007-00026,	№ 2018. ___-007-00010,	№ 2018. ___-007-00027	№ 2018. ___-007-00011,		№ 2018. ___-007-00012,		№ 2018. ___-007-00013,		№ 2018. ___-007-00014,		№ 2018. ___-007-00015,		№ 2018. ___-007-00016,		№ 2018. ___-007-00017,		№ 2018. ___-007-00018,		№ 2018. ___-007-00019,		№ 2018. ___-007-00020 розташовано у Південній частині земельної ділянки		
№ 2018. ___-007-00004,	№ 2018. ___-007-00021,																																		
№ 2018. ___-007-00005,	№ 2018. ___-007-00022,																																		
№ 2018. ___-007-00006,	№ 2018. ___-007-00023,																																		
№ 2018. ___-007-00007,	№ 2018. ___-007-00024,																																		
№ 2018. ___-007-00008,	№ 2018. ___-007-00025,																																		
№ 2018. ___-007-00009,	№ 2018. ___-007-00026,																																		
№ 2018. ___-007-00010,	№ 2018. ___-007-00027																																		
№ 2018. ___-007-00011,																																			
№ 2018. ___-007-00012,																																			
№ 2018. ___-007-00013,																																			
№ 2018. ___-007-00014,																																			
№ 2018. ___-007-00015,																																			
№ 2018. ___-007-00016,																																			
№ 2018. ___-007-00017,																																			
№ 2018. ___-007-00018,																																			
№ 2018. ___-007-00019,																																			
№ 2018. ___-007-00020 розташовано у Південній частині земельної ділянки																																			
<p>Центр стандартний: згідно п.3.1.3 (вид III) дерев'яний стовп у відповідності до Додатку 2 Інструкції про встановлення (відновлення) меж земельної ділянки в натурі (на місцевості)</p>																																			

СКЛАВ:

# Кроки межового знака

Додаток 2 до Інструкції про встановлення (відновлення) меж земельної ділянки в натурі (на місцевості) та їх закріплення межовими знаками

Кроки межових знаків з № 2018. ___-003-00064 по № 2018. ___-003-00070	
Кадастровий номер земельної ділянки 7321055100:01:003:___	
Виконавець робіт: Чернівецька регіональна філія ДП "Центру ДЗК"	
<p>Опис місцезнаходження</p> <p>1. Адреса ділянки: Глибоцька селищна рада, Глибоцького району, Чернівецької області</p> <p>2. Межові знаки                  № 2018. ___-003-00064,                  № 2018. ___-003-00065,                  № 2018. ___-003-00066,                  № 2018. ___-003-00067,                  № 2018. ___-003-00068,                  № 2018. ___-003-00069,                  № 2018. ___-003-00070 розташовано у Пн-Зх частині земельної ділянки</p> <p>- земельна ділянка примикає до земель суміжних землекористувачів</p>	
<p>Центр стандартний: згідно п.3.1.3 (вид III) дерев'яний стовп у відповідності до Додатку 2 Інструкції про встановлення (відновлення) меж земельної ділянки в натурі (на місцевості)</p>	

# Кроки межового знака

Кроки межових знаків з № 2018. ___-003-00071 по № 2018. ___-003-00087	
Кадастровий номер земельної ділянки 7321055100:01:003:___	
Виконавець робіт: Чернівецька регіональна філія ДП "Центру ДЗК"	
<p>Опис місцезнаходження</p> <p>1. Адреса ділянки: Глибоцька селищна рада, Глибоцького району, Чернівецької області</p> <p>2. Межові знаки                  № 2018. ___-003-00071,                  № 2018. ___-003-00072,                  № 2018. ___-003-00073,                  № 2018. ___-003-00074,                  № 2018. ___-003-00075,                  № 2018. ___-003-00076,                  № 2018. ___-003-00077,                  № 2018. ___-003-00078,                  № 2018. ___-003-00079,                  № 2018. ___-003-00080,                  № 2018. ___-003-00081,                  № 2018. ___-003-00082,                  № 2018. ___-003-00083,                  № 2018. ___-003-00084,                  № 2018. ___-003-00085,                  № 2018. ___-003-00086,                  № 2018. ___-003-00087 розташовано у Східній частині земельної ділянки</p> <p>- земельна ділянка примикає до земель суміжних землекористувачів</p>	
<p>Центр стандартний: згідно п.3.1.3 (вид III) дерев'яний стовп у відповідності до Додатку 2 Інструкції про встановлення (відновлення) меж земельної ділянки в натурі (на місцевості)</p>	

СКЛАВ:



Ділянки № 1, 2, 3, 4



Ділянки № 5



Ділянка № 6



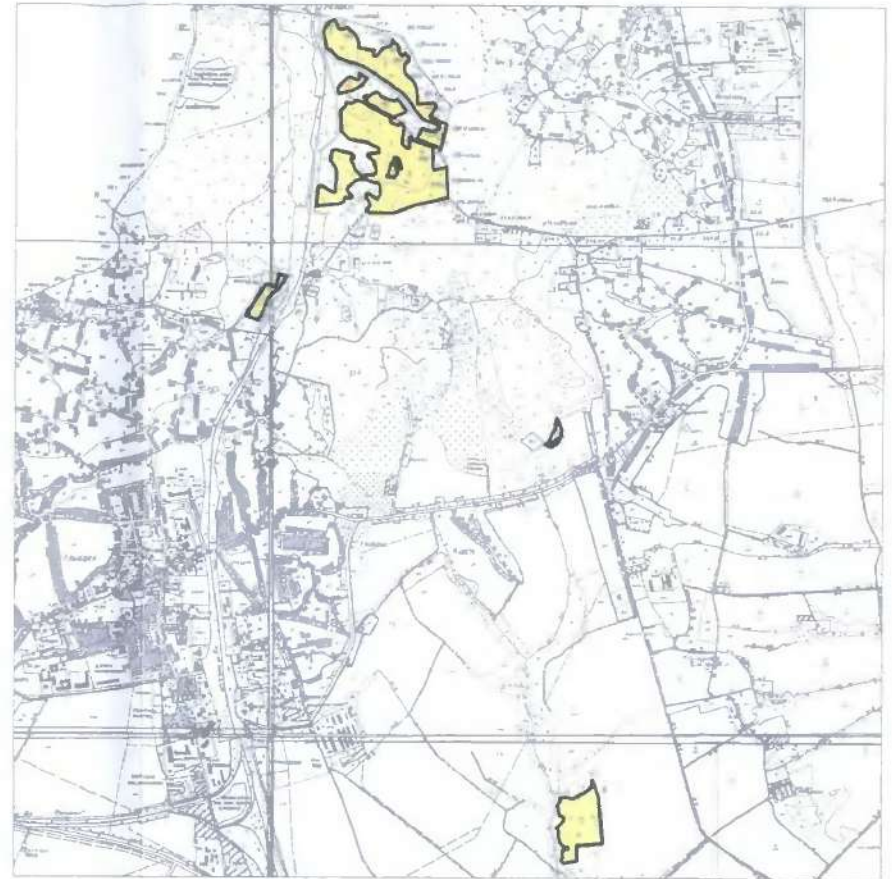
Ділянка № 7



Експлікація земель

Номер земельної ділянки	Площа земельної ділянки, га
1.	13.1774
2.	1.1241
3.	2.0368
4.	28.7119
5.	2.0076
6.	0.7135
7.	9.0421

Ситуаційна схема



 земельні ділянки які підлягають інвентаризації

Умовні позначення

 землі сільськогосподарського призначення

Директор Відповідальний за дотримання якості робіт сертифікований інженер-землевпорядник Виконавець інженер-землевпорядник	Павлюк Г.М.  Носов А.В.  Захарівський В.С. 	Замовник - держава в особі Головного управління Держгеокадастру у Чернівецькій області  територія Глибоцька ОТГ, Глибоцька селищна рада, Глибоцький район, Чернівецька область.	Технічна документація із землеустрою щодо інвентаризації земель і земельних ділянок сільськогосподарського призначення державної власності	Робочий інвентаризаційний план	Стадія	Аркуш	Аркушів
						1	1
					Чернівецька регіональна філія ДП "Центр ДЗК" м. Чернівці - 2018 рік		

КВАЛІФІКАЦІЙНА КОМІСІЯ



ІНСТИТУТ ІННОВАЦІЙНОЇ ОСВІТИ  
КИЇВСЬКОГО НАЦІОНАЛЬНОГО УНІВЕРСИТЕТУ  
БУДІВНИЦТВА І АРХІТЕКТУРИ

**КВАЛІФІКАЦІЙНИЙ СЕРТИФІКАТ**  
інженера-землевпорядника  
№ 013460


виданий Носовій Антоніні Василівні

відповідно до протоколу засідання Кваліфікаційної комісії від 6 квітня 2017 року № 3

Кваліфікаційний сертифікат підтверджує відповідність інженера-землевпорядника кваліфікаційним вимогам та його спроможність самостійно складати окремі види документації із землеустрою та документації з оцінки земель (крім експертної грошової оцінки земельних ділянок), виконувати топографо-геодезичні і картографічні роботи, проводити інвентаризацію земель, перевіряти якість ґрунтових, геоботанічних та інших обстежень земель при здійсненні землеустрою.

Дата видачі - 12 квітня 2017 року

Голова  
Кваліфікаційної комісії  П. Мартинюк

Директор  
Інституту інноваційної освіти  
Київського національного  
університету будівництва  
архітектури  Г.С. Фінін



ДУБЛІКАТ

ДЕРЖАВНА СЛУЖБА УКРАЇНИ З ПИТАНЬ ГЕОДЕЗІЇ, КАРТОГРАФІЇ ТА КАДАСТРУ

КВАЛІФІКАЦІЙНИЙ СЕРТИФІКАТ № 004046  
інженера-землевпорядника

виданий МЕДВЕЦЬКІЙ ТЕТЯНІ ВІКТОРІВНІ  
(прізвище, ім'я, по батькові)

Кваліфікаційний сертифікат, виданий відповідно до наказу Держгеокадастру від 17 березня 2017 року № 89, підтверджує відповідність інженера-землевпорядника кваліфікаційним характеристикам професії та його спроможність самостійно складати окремі види документації із землеустрою та документації з оцінки земель (крім експертної грошової оцінки земельних ділянок), виконувати топографо-геодезичні і картографічні роботи, проводити інвентаризацію земель, перевіряти якість ґрунтових, геоботанічних та інших обстежень земель при здійсненні землеустрою.

Дата видачі 04 квітня 2016 року

Голова (заступник Голови) Державної служби  
України з питань геодезії, картографії та кадастру



М. П.

(підпис)

Шемелинець Л.М.

(прізвище, ім'я, по батькові)

КВАЛІФІКАЦІЙНА КОМІСІЯ

НАЦІОНАЛЬНИЙ УНІВЕРСИТЕТ  
БІОРЕСУРСІВ І ПРИРОДОКОРИСТУВАННЯ  
УКРАЇНИ

# КВАЛІФІКАЦІЙНИЙ СЕРТИФІКАТ інженера-геодезиста

№ 013233

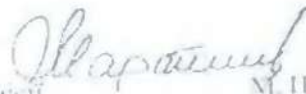
випуск **Гриценку Сергію Васильовичу**

Відповідно до протоколу рішення Кваліфікаційної комісії від 27 квітня 2017 року № 4

Кваліфікаційний сертифікат підтверджує відповідність особи кваліфікаційним характеристикам професії та її спроможність самостійно проводити топографо-геодезичні і картографічні роботи.

Дата видачі 17 травня 2017 року

Голова  
Кваліфікаційної комісії



М. Н. Мартинюк



Ректор Національного  
університету біоресурсів  
і природокористування України



С. М. Носовичко



## ДЕРЖГЕОКАДАСТР

Головне управління Держгеокадастру у Чернівецькій області  
вул. Героїв Майдану, 194 а. м. Чернівці, 58013 тел.(факс) (0372) 58-95-51,  
E-mail: chernivtsi@land.gov.ua, Код ЄДРПОУ 39909396

21.05.2018 0-24-0.31-65/60<sub>а18</sub> № 017.05.2018 від 18.05.2018

### ВИСНОВОК

#### про розгляд технічної документації із землеустрою щодо інвентаризації земель та земельних ділянок

1. Назва технічної документації із землеустрою, яка розглядається: технічна документація із землеустрою щодо інвентаризації земель та земельних ділянок сільськогосподарського призначення державної власності (за межами населених пунктів) на території Глибоцького району Чернівецької області з урахуванням Перспективного плану формування території Глибоцької об'єднаної територіальної громади, затвердженого розпорядженням КМУ від 13 жовтня 2015 року № 1073-р (в редакції розпорядження від 25.10.2017 № 794 – р);
2. Замовник технічної документації: Держгеокадастр;
3. Розробник технічної документації: Чернівецька регіональна філія ДП «Центр ДЗК»;
4. Підстава розробки технічної документації: каз Держгеокадастру від 15.03.2018 р. № 45;
5. Основні характеристики земель та земельних ділянок (згідно технічної документації):
  - 1) адреса (місце розташування) Глибоцька об'єднана територіальна громада;
  - 2) загальна площа 56,8134 гектарів;
  - 3) категорія земель землі сільськогосподарського призначення; форма власності державна;
  - 4) цільове призначення інвентаризованих земель та земельних ділянок, код згідно з Класифікацією видів цільового призначення земель: землі сільськогосподарського призначення, код 16.00;
  - 5) наявність обмежень на земельних ділянках: згідно переліку обмежень затверджених постановою КМУ від 17.10.2012 № 1051;
6. Аналіз технічної документації на відповідність земельному законодавству та прийнятим відповідно до нього нормативно-правовим актам: технічна документація із землеустрою щодо інвентаризації земель та земельних ділянок сільськогосподарського призначення державної власності (за межами населених пунктів) на території Глибоцького району Чернівецької області з урахуванням Перспективного плану формування території Глибоцької об'єднаної територіальної громади, затвердженого розпорядженням КМУ від 13 жовтня 2015 року № 1073-р (в редакції розпорядження від 25.10.2017 № 794 – р) в цілому відповідає вимогам законодавства та прийнятим відповідно до нього нормативно-правовим актам;
7. Зауваження та пропозиції до документації із землеустрою: В пояснювальній записці зазначити інформацію про формування земельних ділянок із врахуванням статті 60 Земельного кодексу України, на кадастрових планах площею 13,1774 га, 1,1241 га, 2,0368 га уточнити склад угідь (вказати площу земель загального користування – під польовими дорогами), на кадастровому плані площею 2,0076 га суміжника від В до Г вказати відповідно до порядку визначення розмірів і меж водохоронних зон та режиму ведення господарської діяльності в них затверджених постановою КМУ від 08.05.1996 № 496, перелік обмежень щодо використання земельних ділянок та викопіювання з кадастрових карт (планів) оформити у відповідності до додатків 6 та 7 Порядку ведення Державно земельного кадастру, затвердженого постановою КМУ від 17.10.2012 № 1051, Акт прийому-передачі межових знаків на зберігання на земельну ділянку площею 0,7135 га погодити із Глибоцьким Держспецлісгоспом АПК та громадянами, на площу 9,0421 га із громадянами.  
Відповідно до статті 28 Закону України «Про землеустрій» розробники документації із землеустрою несуть відповідно до закону відповідальність за достовірність, якість та безпеку заходів передбачених цією документацією.
8. Підсумкова оцінка проекту землеустрою погоджується.

Строк дії висновку необмежений.

В.о. начальника

Драганчук  
58-95-52

0.31

Іванко Петрович

17.56.22

Держгеокадастру у Чернівецькій області  
0-24-0.31-65/60-18 від 21.05.2018



С.С.Кравецька

