



Держгеокадастр
ГОЛОВНЕ УПРАВЛІННЯ ДЕРЖГЕОКАДАСТРУ У ЧЕРНІВЕЦЬКІЙ ОБЛАСТІ

Н А К А З

18.01.2021

м. Чернівці

№ 24-1-ОТГ

**Про передачу земельних ділянок
державної власності у комунальну
власність**

Відповідно до статей 15¹, 117, 122 Земельного кодексу України, Указу Президента України від 15 жовтня 2020 року № 449/2020 "Про деякі заходи щодо прискорення реформ у сфері земельних відносин", постанови Кабінету Міністрів України від 16 листопада 2020 р. № 1113 "Деякі заходи щодо прискорення реформ у сфері земельних відносин", наказу Державної служби України з питань геодезії, картографії та кадастру від 17.11.2020 № 485 "Деякі питання передачі земельних ділянок сільськогосподарського призначення державної власності до комунальної власності", Положення про Головне управління Держгеокадастру у Чернівецькій області, затвердженого наказом Державної служби України з питань геодезії, картографії та кадастру від 17.11.2016 № 308 (у редакції наказу Держгеокадастру від 20.02.2020 № 53),

НАКАЗУЮ:

1. Передати Сокирянській міській раді у комунальну власність земельні ділянки сільськогосподарського призначення державної власності загальною площею 1,4341 га, які розташовані за межами населених пунктів на території Сокирянської міської ради, Дністровського (Сокирянського) району, Чернівецької області, згідно з актом приймання-передачі.

2. Право власності на земельні ділянки виникає з моменту державної реєстрації цього права та оформлюється відповідно до Закону України «Про державну реєстрацію речових прав на нерухоме майно та їх обтяжень».

3. Контроль за виконанням цього наказу залишаю за собою.

Начальник

Михайло КАПУСНЯК

ГУ Держгеокадастру у Чернівецькій області
24-1-ОТГ від 18.01.2021



**АКТ приймання-передачі земельних ділянок сільськогосподарського
призначення із державної у комунальну власність**

18.01.2021
(дата)


м. Чернівці
()


1. Головне управління Держгеокадастру у Чернівецькій області відповідно до наказу Головного управління Держгеокадастру у Чернівецькій області від 18.01.2021 № 24-1-ОТГ передає із державної власності, а Сокирянська міська рада Дністровського (Сокирянського) району, Чернівецької області приймає у комунальну власність Сокирянської міської ради земельні ділянки, згідно з додатком.

2. Цей акт разом із вказаним наказом є підставою для державної реєстрації права на вказані у додатку земельні ділянки комунальної власності Сокирянської міської ради Дністровського (Сокирянського) району, Чернівецької області.

Головне управління Держгеокадастру
у Чернівецькій області

Міський голова


М.М. Капусняк
(підпис) (ПІБ)

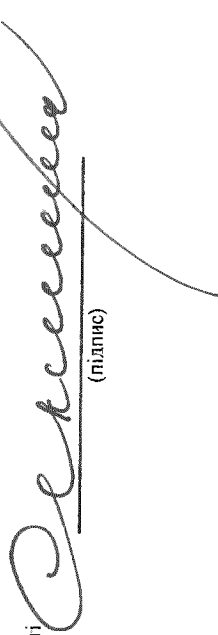

В.В.Козак
(підпис) (ПІБ)



Додаток
Перелік земельних ділянок сільськогосподарського призначення державної власності, які пропонується передати у комунальну власність

№ з/п	Катастровий номер земельної ділянки	Місце розташування земельної ділянки	Площа, га	Цільове призначення	Відомості про обтяження речових прав на земельну ділянку	Відомості про обмеження у використанні земельної ділянки	Інформація про прийняті Головним управлінням рішень про надання дозволу на розроблення документації із землеустрою
1	732408000:08:001:0876	Чернівецька область Сокирянський район Михалківська сільська рада	0,7325	01.03 Для ведення особистого селянського господарства	-	-	Наказ від 18.12.2019 №24-2226/14-19-СТ "Про надання дозволу на розроблення проекту землеустрою" гр. Грамчук Г.І.
2	7324080500:04:001:0317	Чернівецька область Сокирянський район Олексіївська сільська рада	0,7016	01.03 Для ведення особистого селянського господарства	-	-	Наказ від 18.12.2019 № 24-2234/14-19-СТ "Про надання дозволу на розроблення проекту землеустрою" гр. Ковалів С.В.
			1,4341				

Керівник Головного управління
Держгеокадастру
у Чернівецькій області
М.М. Капусняк
(ПІБ)



(підпис)

Міський голова
В.В. Козак
(ПІБ)



(підпис)

Гу Держгеокадастру у Чернівецькій області
24-1-ОТ/Від 18.01.2021