



Держгеокадастр  
ГОЛОВНЕ УПРАВЛІННЯ ДЕРЖГЕОКАДАСТРУ У ЧЕРНІВЕЦЬКІЙ ОБЛАСТІ

Н А К А З

20.01.2021

м. Чернівці

№

4

**Про передачу земельної ділянки  
державної власності у комунальну  
власність**

Відповідно до статей 15<sup>1</sup>, 117, 122 Земельного кодексу України, Указу Президента України від 15 жовтня 2020 року № 449/2020 "Про деякі заходи щодо прискорення реформ у сфері земельних відносин", постанови Кабінету Міністрів України від 16 листопада 2020 р. № 1113 "Деякі заходи щодо прискорення реформ у сфері земельних відносин", наказу Державної служби України з питань геодезії, картографії та кадастру від 17.11.2020 № 485 "Деякі питання передачі земельних ділянок сільськогосподарського призначення державної власності до комунальної власності", Положення про Головне управління Держгеокадастру у Чернівецькій області, затвердженого наказом Державної служби України з питань геодезії, картографії та кадастру від 17.11.2016 № 308 (у редакції наказу Держгеокадастру від 20.02.2020 № 53)

**НАКАЗУЮ:**

1. Передати Сокирянській міській раді у комунальну власність земельну ділянку сільськогосподарського призначення державної власності загальною площею 14,0000 га, яка розташована за межами населеного пункту на території Сокирянської міської ради, Дністровського (Сокирянського) району, Чернівецької області, згідно з актом приймання-передачі.

2. Право власності на земельну ділянку виникає з моменту державної реєстрації цього права та оформлюється відповідно до Закону України «Про державну реєстрацію речових прав на нерухоме майно та їх обтяжень».

3. Контроль за виконанням цього наказу залишаю за собою.

Голова Комісії з  
ліквідації – Начальник

Михайло КАПУСНЯК



**АКТ приймання-передачі земельної ділянки сільськогосподарського призначення із державної у комунальну власність**

20.01.2021

(дата)

№ 4


( )

1. Головне управління Держгеокадастру у Чернівецькій області відповідно до наказу Головного управління Держгеокадастру у Чернівецькій області від 20.01.2021 № 4 передає із державної власності, а Сокирянська міська рада Дністровського (Сокирянського) району, Чернівецької області приймає у комунальну власність Сокирянської міської ради земельну ділянку, згідно з додатком.


2. Цей акт разом із вказаним наказом є підставою для державної реєстрації права на вказану у додатку земельну ділянку комунальної власності Сокирянської міської ради Дністровського (Сокирянського) району, Чернівецької області.

Головне управління Держгеокадастру  
у Чернівецькій області

Міський голова

  
М.М. Капусняк  
(підпис) (ПБ)

  
В.В. Козак  
(підпис) (ПБ)



**Перелік земельних ділянок сільськогосподарського призначення державної власності, які пропонується передати у комунальну власність**


№ з/п	Катастровий номер земельної ділянки	Місце розташування земельної ділянки	Площа, га	Цільове призначення	Відомості про обтяження речових прав на земельну ділянку	Відомості про обмеження у використанні земельної ділянки
1	7324086500:03:001:0217	Чернівецька область, Сокирянський район, Братинівська сільська рада	14,0000	01.01 Для ведення товарного сільськогосподарського виробництва	Договір оренди	
Всього			14,0000			

Керівник Головного управління

Держгеокадастру  
у Чернівецькій області  
М.М. Капусняк  
(ПІБ)

*(Handwritten signature)*

(Підпис) \_\_\_\_\_



Майкий голова

В.В. Козак  
(ПІБ)

*(Handwritten signature)*

(Підпис) \_\_\_\_\_

