



Держгеокадастр
ГОЛОВНЕ УПРАВЛІННЯ ДЕРЖГЕОКАДАСТРУ У ЧЕРНІВЕЦЬКІЙ ОБЛАСТІ

Н А К А З

29.01.2021

м. Чернівці

№ 24-28-ОТГ

**Про передачу земельних ділянок
державної власності у комунальну
власність**

Відповідно до статей 15¹, 117, 122 Земельного кодексу України, Указу Президента України від 15 жовтня 2020 року № 449/2020 "Про деякі заходи щодо прискорення реформ у сфері земельних відносин", постанови Кабінету Міністрів України від 16 листопада 2020 р. № 1113 "Деякі заходи щодо прискорення реформ у сфері земельних відносин", наказу Державної служби України з питань геодезії, картографії та кадастру від 17.11.2020 № 485 "Деякі питання передачі земельних ділянок сільськогосподарського призначення державної власності до комунальної власності", Положення про Головне управління Держгеокадастру у Чернівецькій області, затвердженого наказом Державної служби України з питань геодезії, картографії та кадастру від 17.11.2016 № 308 (у редакції наказу Держгеокадастру від 20.02.2020 № 53)

НАКАЗУЮ:

1. Передати Ванчиковецькій сільській раді у комунальну власність земельні ділянки сільськогосподарського призначення державної власності загальною площею 20,0788 га, які розташовані за межами населених пунктів на території Ванчиковецької сільської ради, Чернівецького (Новоселицького) району, Чернівецької області, згідно з актом приймання-передачі.

2. Право власності на земельні ділянки виникає з моменту державної реєстрації цього права та оформлюється відповідно до Закону України «Про державну реєстрацію речових прав на нерухоме майно та їх обтяжень».

3. Контроль за виконанням цього наказу залишаю за собою.

Голова Комісії з
ліквідації – Начальник

Михайло КАПУСНЯК

ГУ Держгеокадастру у Чернівецькій області
24-28-ОТГ від 29.01.2021



АКТ приймання-передачі земельних ділянок сільськогосподарського призначення із державної у комунальну власність

29.01.2021
(дата)

м. Чернівці
()

1. Головне управління Держгеокадастру у Чернівецькій області відповідно до наказу Головного управління Держгеокадастру у Чернівецькій області від 29.01.2021 № 24-28-ОТГ передає із державної власності, а Ванчиковецька сільська рада Чернівецького (Новоселицького) району, Чернівецької області приймає у комунальну власність Ванчиковецької сільської ради земельні ділянки, згідно з додатком.


2. Цей акт разом із вказаним наказом є підставою для державної реєстрації права на вказані у додатку земельні ділянки комунальної власності Ванчиковецької сільської ради Чернівецького (Новоселицького) району, Чернівецької області.


Головне управління Держгеокадастру
у Чернівецькій області

Сільський голова


(підпис) М. М. Капусняк
(ПІБ)




(підпис) В. С. Лупой
(ПІБ)





Перелік земельних ділянок сільськогосподарського призначення державної власності, які пропонуються передати у комунальну власність

Додаток

| № з/п | Кадастровий номер земельної ділянки | Місце розташування земельної ділянки | Площа, га | Цільове призначення | Відомості про обтяження речових прав на земельну ділянку | Відомості про обмеження у використанні земельної ділянки |
|-------|-------------------------------------|--|----------------|--|--|--|
| 1 | 7323089000-02-006-0078 | Чернівецька область Новоселицький район Фороснянська сільська рада | 6,9571 | 01.01 Для ведення товарного сільськогосподарського виробництва | Договір оренди | - |
| 2 | 7323089000-02-005-0048 | Чернівецька область Новоселицький район Фороснянська сільська рада | 13,1217 | 01.01 Для ведення товарного сільськогосподарського виробництва | Договір оренди | - |
| | Всього | | 20,0788 | | | |

Керівник Головного управління

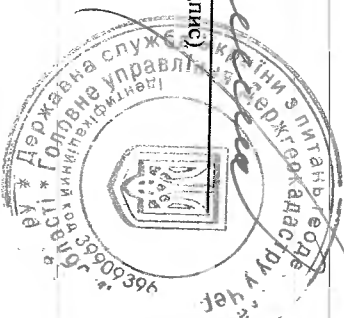
Держгеокадастру

у Чернівецькій області

М.М. Кануняк

(ПІБ)

(підпис)



Сільський голова

В.С. Дупий

(ПІБ)

(підпис)

